



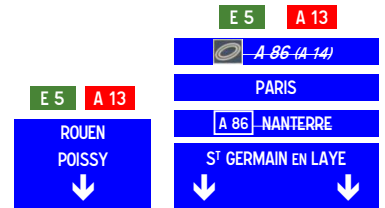
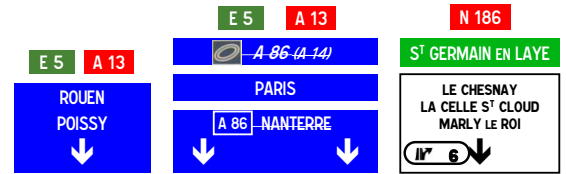
PARIS

A 12

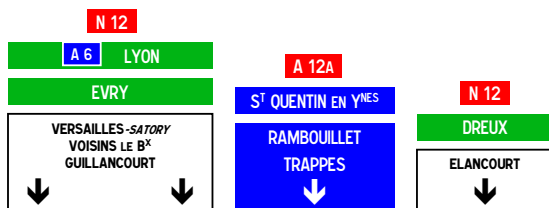
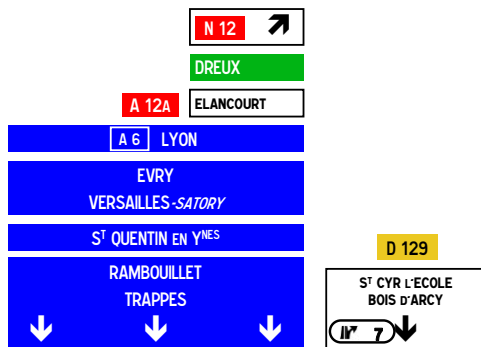
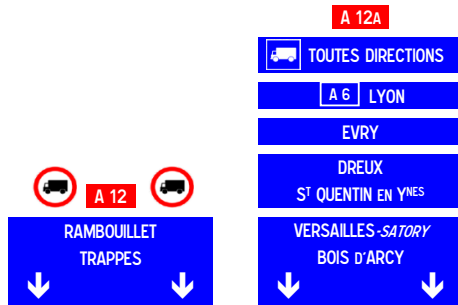
Ech A 13 Rocquencourt / St Cyr l'Ecole
Elargissement 4 voies vers Trappes +3 voies vers Paris:
4 décembre 1995

Ech A 13 Rocquencourt / Ech N 10 St Cyr
2 * 2 voies : 5 juillet 1950

St Cyr l'Ecole / St Quentin en Y
Doubllement avec A 12a Voies coaxiale à 3 puis 2 voies vers Trappes :



A 112
Tunnel vers A 86 (Rueil)
pour Poids Lourds
Abandon ?



Ech7 Bois d'Arcy
1957

Ech N12 Bois d'Arcy
Partie ouest vers Dreux : juillet 1983
Partie est (de et vers Versailles) : janvier 1987
Partie ouest depuis Dreux : décembre 1987
Réaménagement bretelle A 12 nord - Dreux : 1992



Ech8 St Quentin en Y
Sortie Pas du Lac : 1958
Amorce déplacée en 1986
Entrée Frères Lumières :
Novembre 1983

A 12

A 10 -ORLEANS
A 11 -CHARTRES
RAMBOUILLET
MONTIGNY-LE-B^x
Z.A.-DE-TRAPPES
-ELANCOURT

D 10

N^o 9
ELANCOURT
TRAPPES

A 12

A 10 -ORLEANS
A 11 -CHARTRES
RAMBOUILLET
VOISINS-LE-B^x
Z.A.-DE-TRAPPES
-ELANCOURT

F 12

N^o 10
GUYANCOURT
MONTIGNY-LE-B^x

F 12

N^o 10
S^t CYR L'ECOLE
BOIS d'ARCY
GUYANCOURT
MONTIGNY-LE-B^x

A 12

A 10 -ORLEANS
A 11 -CHARTRES
RAMBOUILLET
LA-VERRIERE

D 36

N^o 11
VOISINS-LE-B^x
Z.A.-DE-TRAPPES
-ELANCOURT

Ech11 complet ou demi
échangeur vers Paris ?

D 36

N^o 11
VOISINS-LE-B^x
Z.A.-DE-TRAPPES
-ELANCOURT
BASE DE LOISIRS

A 12

A 10 -ORLEANS
A 11 -CHARTRES
RAMBOUILLET

D 58

N^o 12
COIGNIERES
MAUREPAS
LA-VERRIERE
LE-MESNIL-S^t-DENIS

D 58

N^o 12
ELANCOURT
TRAPPES
LA-VERRIERE
LE-MESNIL-S^t-DENIS

D 10

N^o 13
LEVIS-S^t-NOM
LES-ESSARTS-LE-ROI

D 10

N^o 13
MAUREPAS
LEVIS-S^t-NOM
COIGNIERES

D 191

N^o 14
MONTFORT L'AMAURY
LES MESNULS
LE PERRY EN Y^{NES}
L'Artoire

D 191

N^o 14
MANTES
MONTFORT L'AMAURY
LES MESNULS
LES ESARTS LE ROI
L'Artoire

D 910

N^o 15
LE PERRY EN Y^{NES}

D 910

N^o 15
LE PERRY EN Y^{NES}

N 10

A 10 - A 11
A 11 -CHARTRES
ABLIS
S^t ARNOULT EN Y^{NES}
RAMBOUILLET-LA-CLAIRIERE

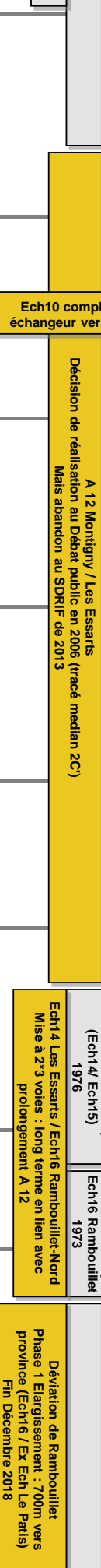
D 937

N^o 16
RAMBOUILLET-CENTRE
POIGNY LA FORÊT

D 937

N^o 16
S^t LEGER EN Y^{NES}
POIGNY LA FORÊT

Fermeture du diffuseur du Patis
dans le cadre de l'aménagement de
la N 10 à 2*2 voies : Mai 2018



Ech10 complet ou demi
échangeur vers Province ?

A 12 Montigny / Les Essarts
Decision de realisation au Débat public en 2006 (tracé median 2C)
Mais abandon au SDRF de 2013

Déviaton du Perray /
(Ech14/Ech15)
1976
Ech14 Les Essarts / Ech16 Rambouillet-Nord
Mise à 2*3 voies : long terme en lien avec
prolongement A 12

Déviaton de Rambouillet
Phase 1 Elargissement : 700m vers
Province (Ech16 / Ex Ech Le Patis)
Fin Décembre 2018

N 10
A 12 PARIS
VERSAILLES
S^t QUENTIN EN Y^{NES}
COIGNERES

D 906

N° 17 ↘

RAMBOUILLET -CENTRE

CHEVREUSE
CERNAY LA VILLE

PARC NATUREL REGIONAL
DE LA HAUTE VALLEE
DE CHEVREUSE

PARC ANIMALIER
ESPACE RAMBOUILLET

A Camping

D 906

N° 17 ↘

7,5T CLAIREFONTAINE
CERNAY LA VILLE

RAMBOUILLET
-LA CLAIRIERE

PARC ANIMALIER
ESPACE RAMBOUILLET

A Camping

N 10

A 10 - A 11

A 11 CHARTRES

ABLIS

7,5T S^T ARNOULT EN YNES
SONCHAMP

N 10

A 12 PARIS

VERSAILLES
S^T QUENTIN EN YNES

Fermeture du diffuseur des Eveuses
dans le cadre de l'aménagement de la
N 10 à 2*2 voies : gelé ?

Déviation de Rambouillet (Ech16 Le Moliner / Ech19 La Droue)
1ère chaussée : 2 juillet 1957

Déviation Rambouillet : Aménagement N 10 à 2*2 voies
(Ech17/Ech19 vers Paris & Le Patis / Les Eveuses vers Province) :
Début des travaux 2020
Elargissement 2*3 voies : long terme en lien avec prolongement A 12

D 936

N° 18 ↘

RAMBOUILLET
-RACINAY
Stade

2,3m Ctre Commercial
du Bel Air

D 936

N 10

A 10 -ORLEANS

A 11 -CHARTRES

ETAMPES

ABLIS

S^T ARNOULT EN YNES
SONCHAMP
ORPHIN

A EPERNON

Z.A DU BEL AIR

N° 19 ↘

Ech19
Rambouillet-La Droue
Refonte : janvier 2002

N 10

A 12 -PARIS

VERSAILLES
S^T QUENTIN EN YNES

A RAMBOUILLET
-CENTRE

D 936

N° 19 ↘

RAMBOUILLET
-BEL AIR
-LES EVEUSES
GAZERAN

Créneau de Sonchamp
Décembre 1987

Ech19 Rambouillet-La Droue / Ech11 Ablis
Aménagement N 10 à 2*2 voies
6 juillet 2009
Elargissement à 2*3 voies : long terme en lien avec prolongement A 12

D 176

N° 20 ↘

3,5T ORCEMONT
ORPHIN

7,5T SONCHAMP

Craches

D 176

N° 20 ↘

3,5T ORCEMONT
ORPHIN

7,5T SONCHAMP

Craches

C 7

N° 21 ↘

3,5t Mainguérin

N 10

A 10 ORLEANS

ETAMPES
CHARTRES

ABLIS

Z.A. Ablis-Ouest

A 11 ↘

A 10 PARIS
CHARTES
[péage]

Z.A. d'Ablis-Nord

A 11 ↘

A 10 PARIS
LE MANS
CHARTES
[péage]

Z.A. d'Ablis-Nord

N 10

A RAMBOUILLET

N 191 ↘

A 10 ORLEANS

ETAMPES

ABLIS
PRUNAY EN YNES

Z.A. d'Ablis-Ouest

N 10

A CHARTRES

2ème chaussée : 22
Déviation d'

Doublément : gelé dans l'attente d
Nouvelle déviation : à long terme en l

Abilis
Juliet 1953
Abilis
du prolongement de l'A 12 ?
lien avec prolongement A 12 ?

D 168

ABLIS
PRUNAY EN YNES

N 191

Z.A. Abilis-Ouest

A 10 ORLEANS

ETAMPES

N 10

A 11 CHARTES
péage

RAMBOUILLET

Z.A. Abilis-Nord

N 10

CHARTES

N 191

A 10 ORLEANS

ETAMPES

Z.A. de Garacières

D 177

ABLIS

AUNEAU

DOURDAN
S^t ARNOULT
EN YNES

N 191

A 11 CHARTES

RAMBOUILLET

Z.A. Abilis-Nord

D 177

ABLIS

S^t ARNOULT EN YNES

Z.A. Abilis-Ouest

D 116

PARAY-DOUAVILLE

AUNAY^{s/}- ANNEAU
ORSONVILLE

BOINVILLE-LE-GAILLARD

Z.I. DE PARAY

D 116

AUNEAU
AUNAY^{s/}- ANNEAU
ORSONVILLE

BOINVILLE-LE-GAILLARD

Z.I. DE PARAY

Abilis / Ech A10 Allainville
Aménagement N 191 à 2*2 voies
Géié dans l'attente du prolongement de l'A 12 ?

N 191

A 11 CHARTES

RAMBOUILLET

ABLIS

Z.I. DE PARAY

PARAY-DOUAVILLE

N 191

ORLEANS
ETAMPES

AUTHON-LA-PLAINE

A 10

PARIS
ORLEANS
péage

ALLAINVILLE

A 10 E 5

PARIS

A 10 E 5

BORDEAUX
ORLEANS