



PARIS

N 20

A 10

3,5t N 20

ORLEANS par RD  
ETAMPES

LINAS-MONTHLERY  
LA VILLE DE BOIS  
N 5

A 11 NANTES

BORDEAUX  
ORLEANS  
péage

PALaiseau

Raccordement direct  
sur l'A 10  
Aout 1970

Contournement de Longjumeau  
4 voies sans séparateur  
11 octobre 1964

N 20

ANTONY

MASSY  
CHILLY M<sup>IN</sup>

N 20

LINAS-MONTHLERY  
LA VILLE DU BOIS  
BALAINVILLIERS

D 118

LONGJUMEAU  
SAULX LES CH.

D 217

LONGJUMEAU

SAULX LES CH.  
SAULXIER

Complexe Hotelier

Centre Commercial

N 20

LINAS-MONTHLERY  
NOZAY  
LONGPONT s/ O.

LA VILLE DU BOIS  
-LA GRAVIERE

LA VILLE DU BOIS  
-CENTRE COMMERCIAL

VILLIERS s/ ORGE  
SAULX LES CH.  
BALAINVILLIERS

LA VILLE DU BOIS  
-CENTRE COMMERCIAL

VILLIERS s/ ORGE  
SAULX LES CH.  
BALAINVILLIERS

N 20

MONTHLERY  
-CENTRE  
-QUARTIERS OUEST

LONGPONT s/ ORGE  
LINAS  
MARCOUSSIS

D 133

MONTHLERY  
-LA BUTTE

NOZAY  
LA VILLE DU BOIS  
-LA GRAVIERE

N 20

PARIS  
ANTONY

LA VILLE DU BOIS  
-CENTRE COMMERCIAL

VILLIERS s/ ORGE  
SAULX LES CH.  
BALAINVILLIERS

D 133

MONTHLERY  
LA VILLE DU BOIS  
-CENTRE

LONGPONT s/ ORGE  
NOZAY

LONGPONT s/ ORGE  
MONTHLERY -CENTRE

N 20

LONGPONT-CENTRE  
LA VILLE DU B.

MONTHLERY  
3,5t -LA BUTTE

MONTHLERY  
-CENTRE  
-QUARTIERS OUEST


MARCOUSSIS

Mise en place d'un séparateur central : 1986  
Longjumeau / Monthlery

 A 10 

EVRY 



LINAS  
ARPAJON 

PARIS  
MONTHLERY  
MARCOUSSIS 

C.N. de Rugby 

Petit Monthlery (D 446)  
Création autopont : 1971  
Dépose autopont : 1984  
Réaménagement : déc 2012


 MONTHLERY  
-CENTRE 


 LONGPONT  
-GUIPEREUX 

 MONTHLERY  
-AUTRES QUARTIERS  
MARCOUSSIS 

LONGPONT-CENTRE  
LA VILLE DU B. 

Traversée de Linas  
4 voies sans séparateur  
29 novembre 1952

 LINAS

LINAS 

 N 104 

 A 10

LES ULIS

 LINAS  
LEUVILLE


Autodrome

 N 104 400m

 A 10

VERSAILLES

LES ULIS  
LINAS

 Autodrome

 N 104 

ÉVRY

BRÉTIGNY <sup>5/0</sup>  
S<sup>T</sup> MICHEL <sup>5/0</sup>

 N 20

ORLÉANS  
ÉTAMPES

ARPAJON

 N 104 400m

ÉVRY



BRÉTIGNY <sup>5/0</sup>  
S<sup>T</sup> MICHEL <sup>5/0</sup>



N 20

PARIS  
ANTONY

MONTHLERY

 R 21 

LEUVILLE <sup>5/0</sup> ORGE

Linas-Sud / Arpajon-Nord  
?

 D 37 

ARPAJON-CENTRE  
S<sup>T</sup> GERMAIN LES A.

LIMOURS  
DOURDAN


EchD37 Arpajon-Nord  
1971  
Refonte avec carrefour  
giratoire dénivelé : mars  
1997

N 20

LINAS  
-MONTHLERY  
LEUVILLE <sup>5/0</sup>

 D 37 

LIMOURS  
S<sup>T</sup> GERMAIN LES A.

 D 19 400m

EchD19 Arpajon-Sud  
Partie est : 1981  
Partie ouest : 1994

 D 26 

BREUILLET

Contournement de Arpajon  
4 voies sans séparateur :  
27 juillet 1956

N 20

PARIS  
EVRY

LINAS  
-MONTHLERY  
S<sup>T</sup> GERMAIN LES A.

LIMOURS

 D 19 


ARPAJON  
EGLY

BRÉTIGNY <sup>5/0</sup>  
S<sup>T</sup> VRAIN

 N 20

ORLÉANS  
ÉTAMPES

BOISSY <sup>5/5</sup> S<sup>T</sup> YON  
AVRAINVILLE  
ETRECHY

 D 19 400m

EGLY  
ARPAJON



S<sup>T</sup> VRAIN  
LA FERTE ALAIS

N 20



PARIS  
EVRY

ARPAJON

EchD26 Boissy s/s St Yon  
1976

 D 26 

 BOISSY <sup>5/5</sup> S<sup>T</sup> YON  
AVRAINVILLE

 D 26 

 BOISSY <sup>5/5</sup> S<sup>T</sup> YON  
AVRAINVILLE

 D 99 

MAUCHAMPS  
TORFOU

 LARDY  
-BOURG

N 20


CENTRE TECHNIQUE  
RENAULT-LARDY

 D 99 

MAUCHAMPS  
TORFOU  
LARDY

 D 146 

 ETRECHY -CENTRE

 CHAMARANDE

Arpajon-Sud / Morigny-Champagny  
Élargissement 2+2 voies : 1971

Contournement de Etrechy  
9 octobre 1957

 D 148 

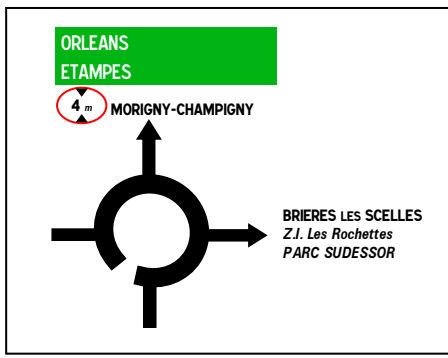
 AUVERS S<sup>T</sup> G.

ETRECHY -PONT ROYAL

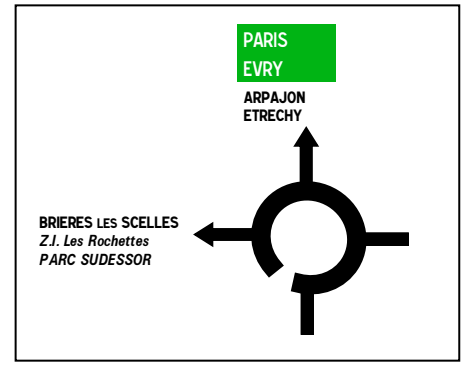
 D 148 

ETRECHY

AUVERS S<sup>T</sup> GEORGES



Giratoire Morigny-  
Champigny  
27 Septembre 2014



**N 20**

ORLÉANS  
ÉTAMPES-CENTRE

ETAMPES  
-AUTRES QUARTIERS  
BASE DE LOISIRS

**D 207** ↘

ETAMPES-ST MICHEL

**4 m** MORIGNY  
-CHAMPIGNY

**N 20**

PARIS  
EVRY

ARPAJON  
ETRECHY

**D 207** ↘

**4 m** ETAMPES-ST MICHEL  
2<sup>ES</sup> INDUSTRIELLES

**4 m** MORIGNY  
-CHAMPIGNY

**N 20**

ORLÉANS  
ÉTAMPES-CENTRE

ETAMPES-ST GILLES  
BASE DE LOISIRS  
C<sup>TR</sup>E COMMERCIAL

SACLAS

**D 191** ↘

ETAMPES  
-ST PIERRE  
-GUINETTE

PITHIVIERS  
MALESHERBES

**N 20**

PARIS  
EVRY

ETAMPES-ST MICHEL  
ZONES INDUSTRIELLES

ARPAJON  
ETRECHY

**D 191** ↘

ETAMPES  
-ST PIERRE  
-GUINETTE

LA FERTE ALAIS  
MILLY LA FORET

**N 20**

ORLÉANS

ANGERVILLE  
MEREVILLE

**D 49** ↘

ÉTAMPES-CENTRE

ETAMPES-ST GILLES  
BASE DE LOISIRS  
C<sup>TR</sup>E COMMERCIAL

**3,9 m** SACLAS

**N 20**

PARIS  
EVRY

ETAMPES  
-AUTRES QUARTIERS  
ZONES INDUSTRIELLES

**D 49** ↘

ÉTAMPES-CENTRE

ETAMPES-ST GILLES  
BASE DE LOISIRS  
C<sup>TR</sup>E COMMERCIAL

**D 49** ↘

CHALO- SAINT MARS  
ETAMPES-ST MARTIN

**N 20**

PARIS  
ÉTAMPES-CENTRE

ETAMPES  
-AUTRES QUARTIERS

BASE DE LOISIRS  
C<sup>TR</sup>E COMMERCIAL  
ZONES INDUSTRIELLES

**4 m**

**D 49** ↘

ETAMPES  
-ST MARTIN

**D 109** ↘

GUILLERVAL  
CHALOU M<sup>X</sup>  
Aérodrome

Etampes -Pont de  
Ville Sauvage  
1989

Ech Mondesir  
1976

**D 109** ↘

GUILLERVAL  
CHALOU M<sup>EUR</sup>  
Aérodrome

**D 18** ↘

MONNERVILLE  
PUSSAY  
MEREVILLE

EchD18  
Monnerville-Sud  
1972

**D 18** ↘

MONNERVILLE  
GUILLERVAL  
SACLAS

**N 20**

ORLÉANS

TOURY

**D 838** ↘

ANGERVILLE

**N 20**

ETAMPES

MONNERVILLE

**D 838** ↘

RAMBOUILLET

DOURDAN  
MEREVILLE  
PUSSAY  
ANGERVILLE-Z.I.

Contournement d'Etampes  
(Morigny-Champigny / Etampes-Sud)  
4 voies sans séparateur : 32 décembre 1962  
Mise en place d'un séparateur central : 1988

Etampes-Sud /  
Vallon de l'Arche  
Élargissement 2\*2 voies : 1971

Vallon de l'Arche/  
Monnerville-Nord/  
Élargissement 2\*2  
voies : 1976

Contournement  
de Monnerville  
3 voies :  
15 octobre 1955  
2\*2 voies : 1972

Monnerville /  
Angerville  
?

3 voies  
2

Entournement de  
Angerville  
s. : 29 novembre 1959  
2 voies : 1971

N 20

ETAMPES  
RAMBOUILLET

DOURDAN  
MEREVILLE  
PUSSAY  
ANGERVILLE-Z.I.

D 838



ANGERVILLE

 *ESSONNE*