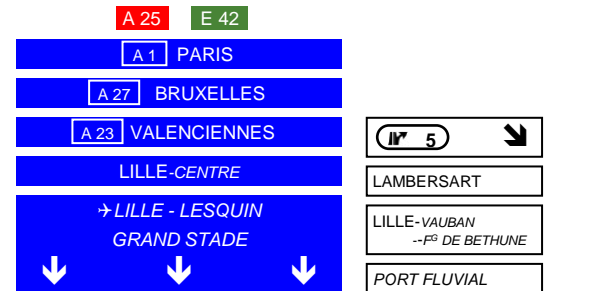
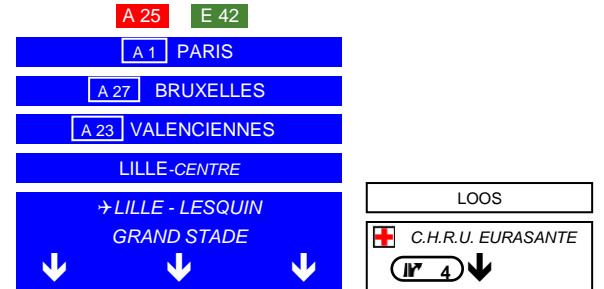
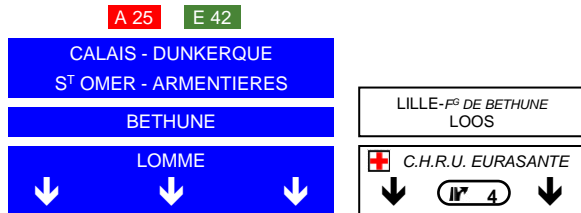
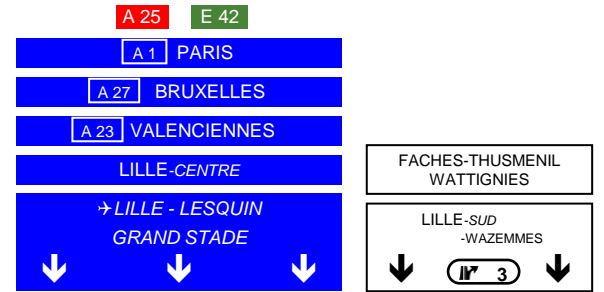
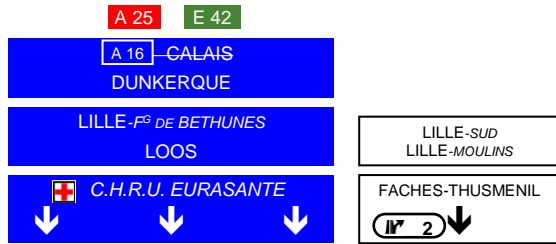
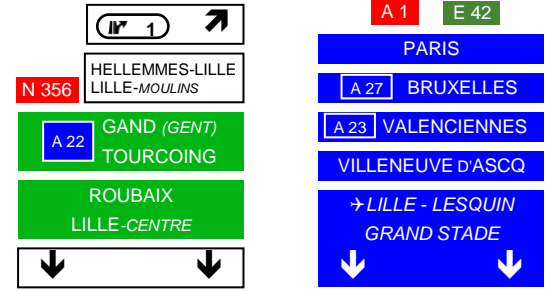


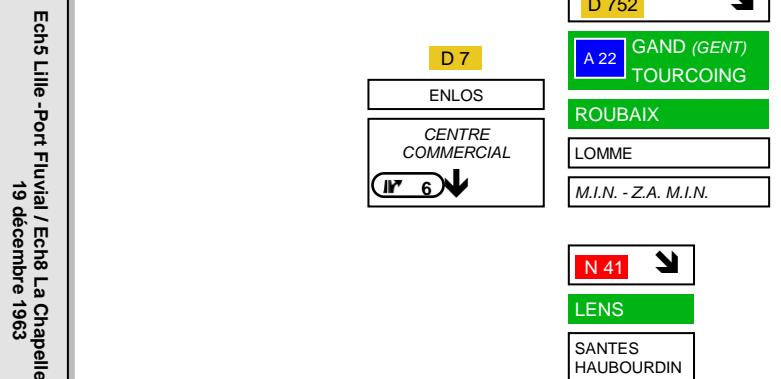
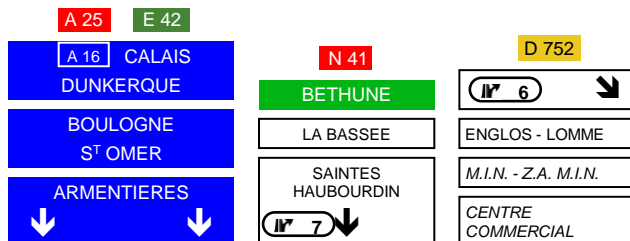


NORD

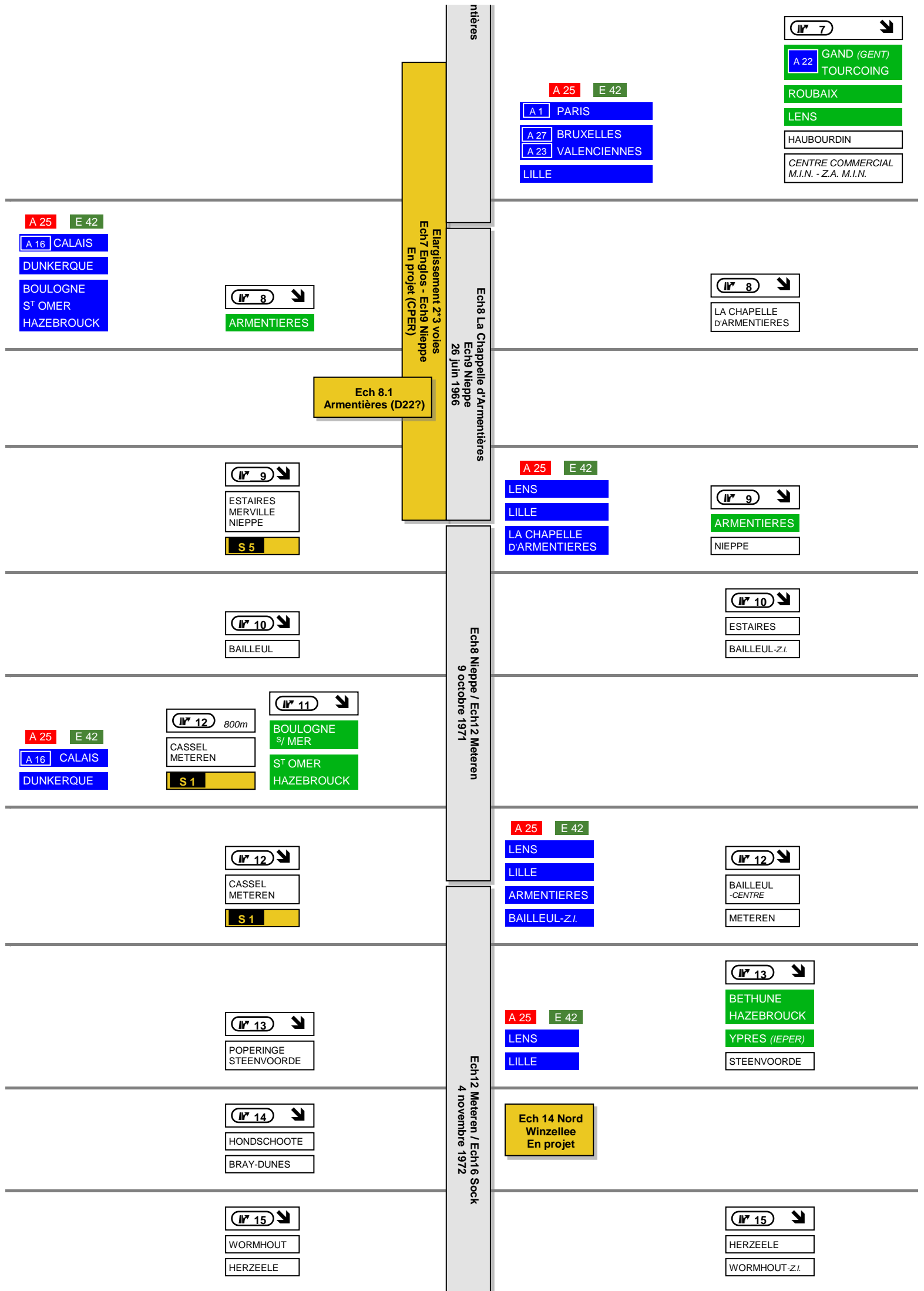
A 25



Ech 5.1 LINO En projet



Ech5 Lille - Port Fluvial / Ech8 La Chapelle d'Armet 19 décembre 1963



A 25 E 42

A 16 CALAIS

DUNKERQUE

Z.A. DE BIERENDYCK

Itinéraire Obligatoire

BERGUES

Z.A. DE LA CROIX ROUGE

Itinéraire Obligatoire

4,5m

STEENE BIERNE

Z.A. DE BIERENDICK

A 25 E 42

A 16 CALAIS

DUNKERQUE

AMBOUITS-CAPPEL -LE LAC

Itinéraire Obligatoire

4,5m TRANSPORTS EXCEPTIONNELS

CAPELLE LA GRANDE

ARMBOUTS CAPPEL -VILLAGE

Itinéraire Obligatoire

Itinéraire Obligatoire

ARMBOUITS C. -LE LAC

SPYCKER

Itinéraire Obligatoire

Z.I. DES SYNTHES

N 225

DUNKERQUE -CENTRE

GRANDE SYNTHES

ST POL S/MER

PORT -2000 à 3000

A 16 E 40

CALAIS

TUNNEL S/S LA MANCHE

PORT DE DUNKERQUE -3000 à 9000 - CAR FERRY

A 16 E 40

OSTENDE

COUDEKERQUE -BRANCHE

DUNKERQUE -PETITE SYNTHES -MALO

A 25 E 42

LILLE

YPRES (IEPER)

HAZEBROUCK

WORMHOUT-Z.I.

Itinéraire Obligatoire

CASSEL WORMHOUT

BERGUES

Z.A. DE LA CROIX ROUGE

S 2

A 25 E 42 4,5m

LILLE

YPRES (IEPER)

HAZEBROUCK

Z.A. DE LA CROIX ROUGE

Itinéraire Obligatoire

4,5m

STEENE BIERNE

Z.A. DE BIERENDICK

Itinéraire Obligatoire

4,5m TRANSPORTS EXCEPTIONNELS

CAPELLE LA GRANDE

Itinéraire Obligatoire

Itinéraire Obligatoire

ARMBOUITS C. -LE LAC

SPYCKER

A 25 E 42

LILLE

YPRES (IEPER)

HAZEBROUCK

BERGUES

CAPELLE LA GRANDE

A 16 OSTENDE

COUDEKERQUE -B^{CH}E

Z.I. DE GRANDE SYNTHES

Z.I. DE PETITE SYNTHES

PORT -3800 à 4000

Itinéraire Obligatoire

Ech 16 Bergues /D601 Dunkerque

Zc décembre 1967