



NORD

A 29

A 13 Queveville / Ech3 Honfleur 10 décembre 1998

Pont de Normandie (N 1029) (Ech3 Honfleur - Ech4 Le Havre) 20 janvier 1995

Ech4 Le Havre / A 131 Rogerville 26 janvier 1995

E 46 A 13

A 84 - NANTES
CAEN
LISEUX

PARIS
ROUEN

IV 1

DEAUVILLE - NORMANDIE

A 29

A 13 - ROUEN
A 84 - NANTES
A 13 - CAEN

IV 2

DEAUVILLE - TROUVILLE

DEAUVILLE - NORMANDIE

LE PLATEAU

IV 3

HONFLEUR

A 29

A 84 - NANTES
A 13 - CAEN
DEAUVILLE-TROUVILLE

peage

IV 3

LE MANS

PONT AUDEMER
HONFLEUR

A 29

A 28 - CALAIS
AMIENS
LE HAVRE

CAR FERRIES
PORT 4000-6000

IV 4

PORT 1000-4000

E 44 A 29

A 84 - NANTES
LE MANS
A 13 - CAEN
DEAUVILLE-TROUVILLE

peage

HONFLEUR

peage

IV 4

PORT 1000-3000

Aire de la Baie de Seine

E 44 A 29

A 28 - CALAIS
AMIENS
LE HAVRE

CAR FERRIES

IV 5

PORT 4000-6000
CENTRE ROUTIER

S 2

E 44 A 29

A 84 - NANTES
LE MANS
A 13 - CAEN
HONFLEUR

PONT DE NORMANDIE
PORT 1000-3000

IV 5

PORT 4000-6000
CENTRE ROUTIER

E 5 A 131

LE HAVRE

A 29 E 44

CAR FERRIES

A 28 - CALAIS
AMIENS
A 151 - DIEPPE
A 150 - ROUEN-NORD

peage

E 5 A 131

A 13 - ROUEN-SUD

PONT DE TANCARVILLE

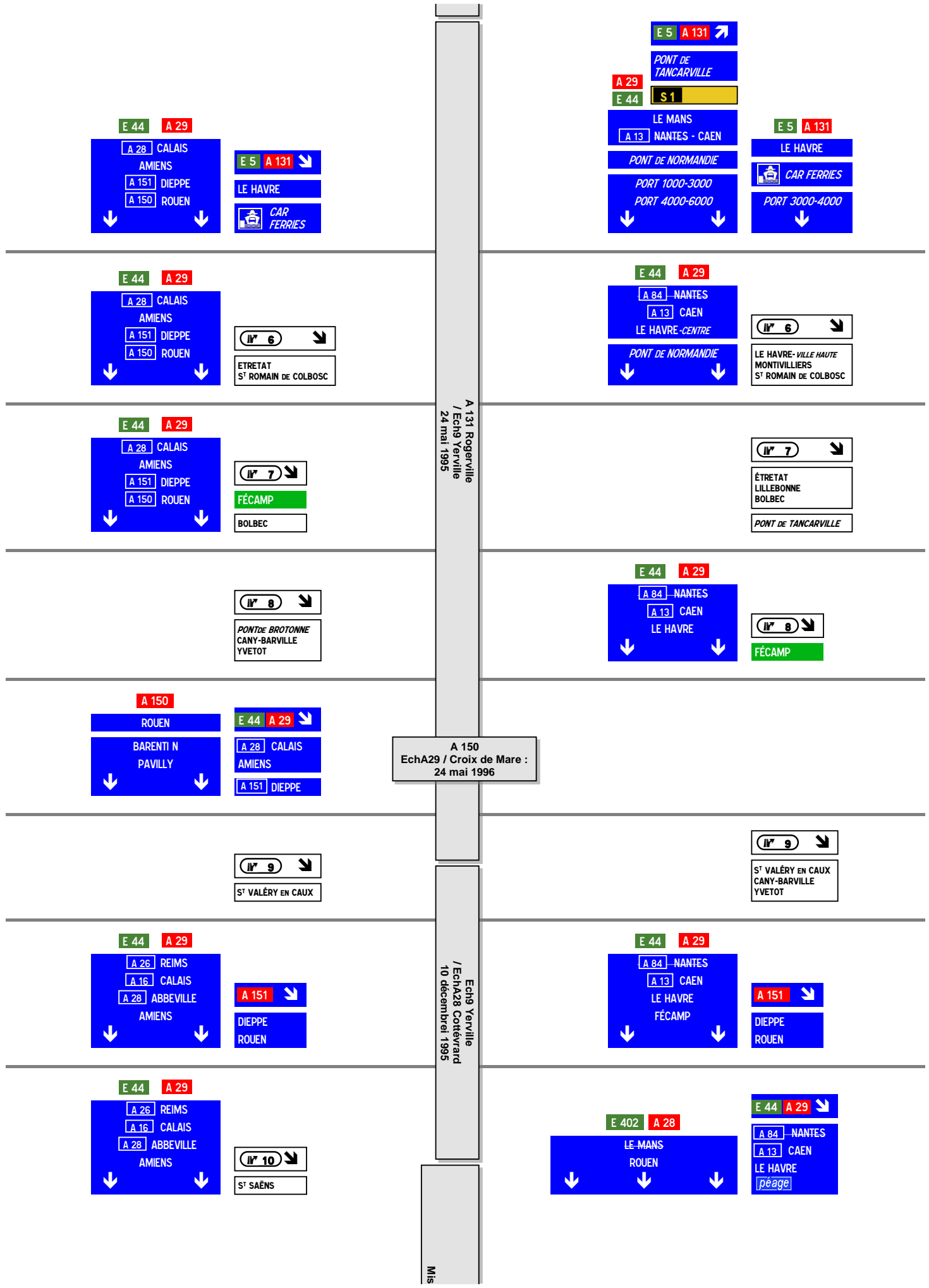
E 44 A 29

LE MANS
A 13 - NANTES - CAEN
PONT DE NORMANDIE
PORT 1000-3000
PORT 4000-6000

E 5 A 131

PONT DE TANCARVILLE

S 1



E 44 A 29
 A 28 CALAIS
 AMIENS
 A 151 DIEPPE
 A 150 ROUEN

E 5 A 131
 LE HAVRE
 CAR FERRIES

E 5 A 131
 PONT DE TANCARVILLE
 A 29
 E 44 S 1
 LE MANS
 A 13 NANTES - CAEN
 PONT DE NORMANDIE
 PORT 1000-3000
 PORT 4000-6000

E 5 A 131
 LE HAVRE
 CAR FERRIES
 PORT 3000-4000

E 44 A 29
 A 28 CALAIS
 AMIENS
 A 151 DIEPPE
 A 150 ROUEN

IV 6
 ETRETAT
 S' ROMAIN DE COLBOSC

E 44 A 29
 A 84 NANTES
 A 13 CAEN
 LE HAVRE - CENTRE
 PONT DE NORMANDIE

IV 6
 LE HAVRE - VILLE HAUTE
 MONTVILLIERS
 S' ROMAIN DE COLBOSC

E 44 A 29
 A 28 CALAIS
 AMIENS
 A 151 DIEPPE
 A 150 ROUEN

IV 7
 FÉCAMP
 BOLBEC

IV 7
 ÉTRETAT
 LILLEBONNE
 BOLBEC
 PONT DE TANCARVILLE

IV 8
 PONT DE BROTONNE
 CANY-BARVILLE
 YVETOT

E 44 A 29
 A 84 NANTES
 A 13 CAEN
 LE HAVRE

IV 8
 FÉCAMP

A 150
 ROUEN
 BARENTIN
 PAVILLY

E 44 A 29
 A 28 CALAIS
 AMIENS
 A 151 DIEPPE

A 150
 EchA29 / Croix de Mare :
 24 mai 1996

IV 9
 S' VALÉRY EN CAUX

IV 9
 S' VALÉRY EN CAUX
 CANY-BARVILLE
 YVETOT

E 44 A 29
 A 26 REIMS
 A 16 CALAIS
 A 28 ABBEVILLE
 AMIENS

A 151
 DIEPPE
 ROUEN

E 44 A 29
 A 84 NANTES
 A 13 CAEN
 LE HAVRE
 FÉCAMP

A 151
 DIEPPE
 ROUEN

E 44 A 29
 A 26 REIMS
 A 16 CALAIS
 A 28 ABBEVILLE
 AMIENS

IV 10
 S' SAËNS

E 402 A 28
 LE MANS
 ROUEN

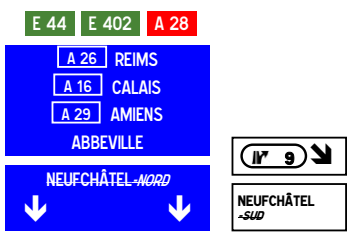
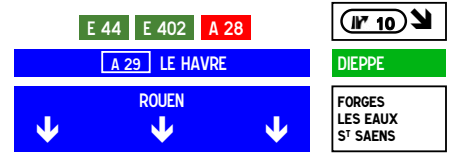
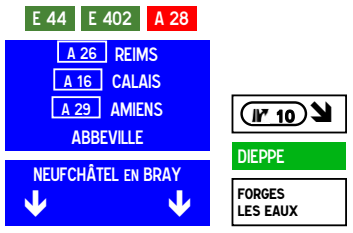
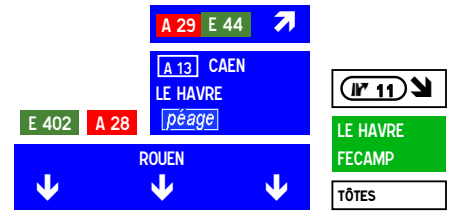
E 44 A 29
 A 84 NANTES
 A 13 CAEN
 LE HAVRE
 péage

A 131 Rogerville
 / Ech9 Yerville
 24 mai 1995

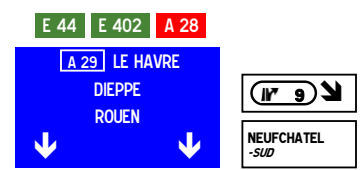
Ech9 Yerville
 / EchA28 Cotterard
 10 décembre 1995

MIS

A 28
EchA28 Cortévard / Ech9 Neufchatel-Sud
N 28 : 22 décembre 1992
le aux normes autoroutières : 1993 ou 7 mars 1988 ?

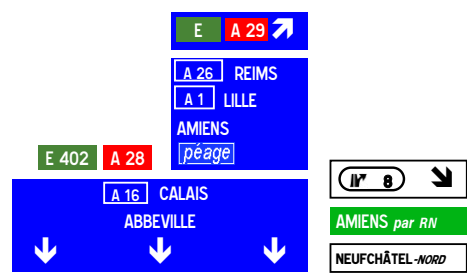


Ech9 Neufchatel en Bray-Sud
Partie est et refonte
22 décembre 1992

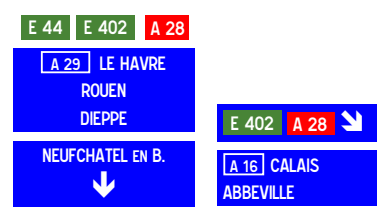
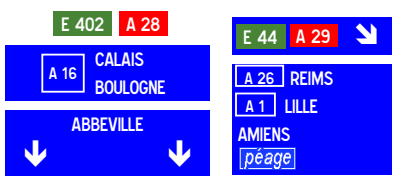


Contournement de Neufchatel en Bray (Ech8 / Ech9)
N 28 : Décembre 1983
A 28 : Novembre 1996

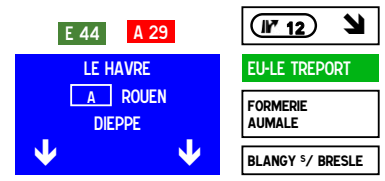
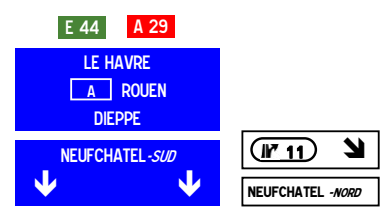
Ech8 Pays de Bray
Fermeture de la partie nord et refonte
1994

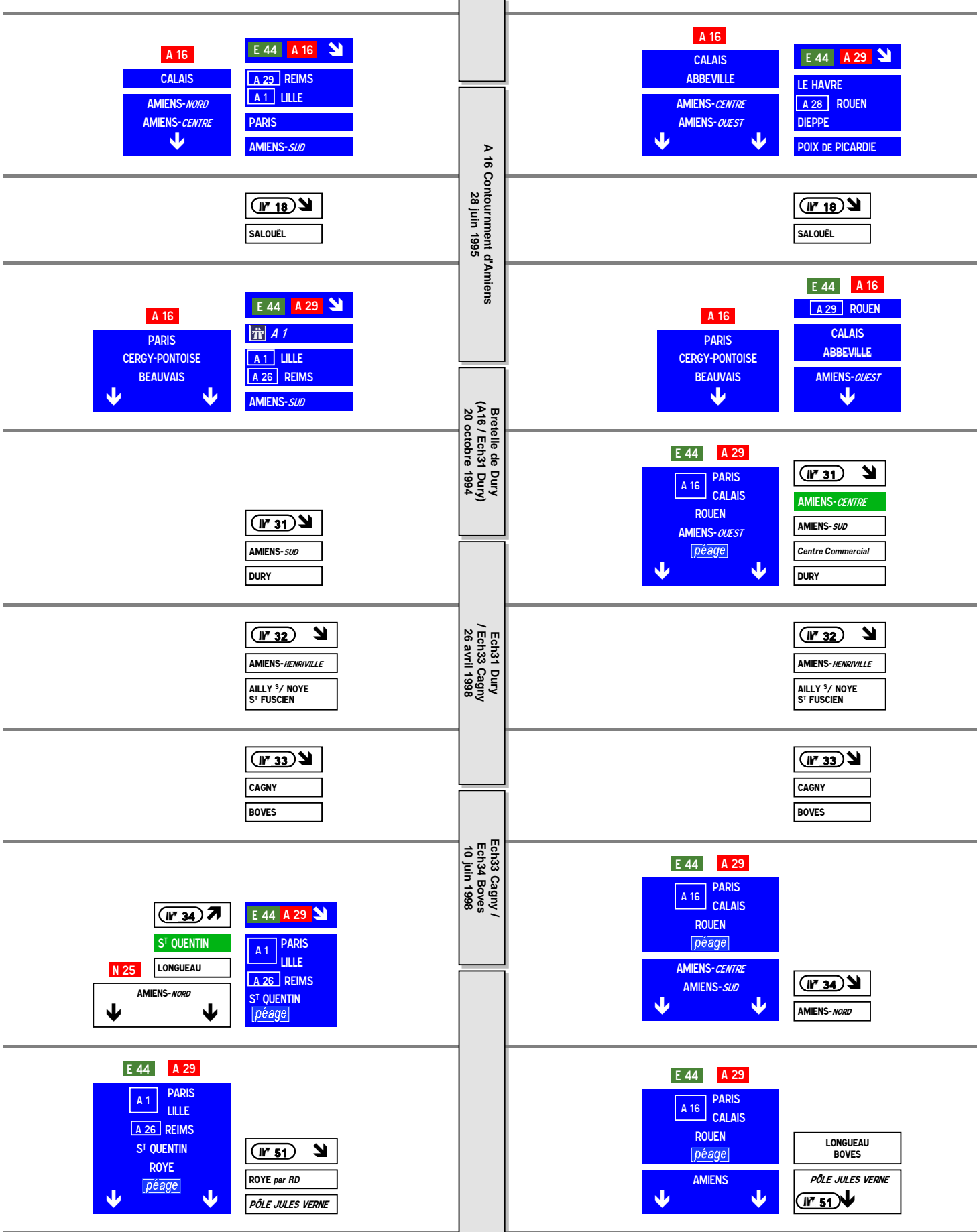


A 28
Neufchatel-Nord / EchA29
1er mars 1997



EchA28 St Germain sur Eaulne (Neufchatel) / EchA16 Amiens
13 janvier 2005





A 16 Contournement d'Amiens
28 juin 1995

Brevette de Dury
(A16 / Ech31 Dury)
20 octobre 1994

Ech31 Dury
/ Ech33 Cagny
26 avril 1998

Ech33 Cagny /
Ech34 Boves
10 juin 1998

A 16

CALAIS

AMIENS-NORD
AMIENS-CENTRE

E 44 A 16

A 29 REIMS
A 1 LILLE

PARIS

AMIENS-SUD

A 16

CALAIS
ABBEVILLE

AMIENS-CENTRE
AMIENS-OUEST

E 44 A 29

A 28 ROUEN
DIEPPE

POIX DE PICARDIE

N° 18

SALOUËL

N° 18

SALOUËL

A 16

PARIS
CERGY-PONTOISE
BEAUVAIS

E 44 A 29

A 1

A 1 LILLE
A 26 REIMS

AMIENS-SUD

A 16

PARIS
CERGY-PONTOISE
BEAUVAIS

E 44 A 16

A 29 ROUEN

CALAIS
ABBEVILLE

AMIENS-OUEST

N° 31

AMIENS-SUD

DURY

E 44 A 29

A 16 PARIS
CALAIS
ROUEN
AMIENS-OUEST

N° 31

AMIENS-CENTRE

AMIENS-SUD

Centre Commercial

DURY

N° 32

AMIENS-HENRIVILLE

AILLY^S/ NOYE
ST FUSCIEN

N° 32

AMIENS-HENRIVILLE

AILLY^S/ NOYE
ST FUSCIEN

N° 33

CAGNY

BOVES

N° 33

CAGNY

BOVES

N° 34

ST QUENTIN

N 25 LONGUEAU

AMIENS-NORD

E 44 A 29

A 1 PARIS
LILLE
A 26 REIMS
ST QUENTIN
péage

E 44 A 29

A 16 PARIS
CALAIS
ROUEN

AMIENS-CENTRE
AMIENS-SUD

N° 34

AMIENS-NORD

E 44 A 29

A 1 PARIS
LILLE
A 26 REIMS
ST QUENTIN
ROYE
péage

N° 51

ROYE par RD

PÔLE JULES VERNE

E 44 A 29

A 16 PARIS
CALAIS
ROUEN

AMIENS

LONGUEAU
BOVES

PÔLE JULES VERNE

N° 51

IT 52

Aire de Villers
-Bretonneux

CORBIE

MOREUIL
VILLERS
-BRETONNEUX

E 15 E 19

A 1

PARIS

A 2 BRUXELLES

LILLE

PERONNE

E 44 A 29

A 26 REIMS

ST QUENTIN

IT 53

H^{TE} PICARDIE

IT 54

Aire d'Athies

HAM
ATHIES

E 17 E 44 A 26

CALAIS

A 1 LILLE

CAMBRAI

ST QUENTIN-CENTRE

E 17 A 26

A 5 LYON

A 4 METZ-NANCY

REIMS

ST QUENTIN-SUD

Ech34 Boves /
EchA26 St Quentin
28 juin 2001

IT 52

Aire de Villers
-Bretonneux

CORBIE

MOREUIL
VILLERS
-BRETONNEUX

E 15 E 19

A 1

A 26 CALAIS

LILLE

E 44 A 29

ROUEN

AMIENS

IT 53

H^{TE} PICARDIE

IT 54

Aire d'Athies

HAM
ATHIES

PERONNE