



NORD

Périphérique Amiens

E 44 A 29

PARIS-*OUEST*
 A 16 CALAIS
 ROUEN
péage

AMIENS-CENTRE

AMIENS-SUD

E 44 A 29

A 1 PARIS-*EST*
 LILLE
 A 26 REIMS
 S^t QUENTIN
péage

Ech29 Boves / Ech34 Longueau 10 juin 1998

AMIENS-NORD

LI 34

vers N 29

LONGUEAU

A 29

PARIS
 A 16 CALAIS
 ROUEN
 S^t QUENTIN
péage

AMIENS-SUD

vers N 29

LONGUEAU

PÔLE JULES VERNE
 C^{tre} COMMERCIAL

LI 34

LI 35

GLISY

ZONE DE FRET

Ech35 Glisy / Ech36 Camon dont viaduc Jules Verne 2eme chaussée : 6 juin 2003

LI 36

CAMON RIVERY

DAOURS CORBIE

Ech36 Canon Partie est : 2008 Partie ouest (fermeture bretelle 36b depuis Calais) : 2012

LI 36

CAMON

DAOURS CORBIE

A 16 CALAIS
 A 29 ROUEN
péage

AMIENS-NORD

LI 37

AMIENS-S^t PIERRE

ALBERT Z.A. HAUTE BORNE

Ech37 Amiens-St Pierre Refonte : 2002

LILLE
 A 29 PARIS
péage

A 29 S^t QUENTIN

LONGUEAU

LI 37

AMIENS-S^t PIERRE

ALBERT Z.A. HAUTE BORNE

Ech34 Longueau / Ech38 Amiens-Nord 2*2 voies horritis Viaduc Jules Vernes : 1987

LI 38b

AMIENS-NORD

CENTRE COMMERCIAL

A 16 CALAIS
 A 29 ROUEN
péage

AMIENS-OUEST *péage*

ESPACE INDUS. NORD
 HOPITAL NORD

LI 38a

ARRAS

DOULLENS

Ech38 Refonte en échangeur trompette CPERT 2015-2020

A 29 PARIS LILLE
péage

A 29 S^t QUENTIN

LONGUEAU

LI 38a

ARRAS

DOULLENS

A 16 CALAIS
 A 29 ROUEN
péage

A 16 ABBEVILLE

AMIENS-OUEST *péage*

ESPACE INDUS. NORD
 HOPITAL NORD

LI 38b

AMIENS-NORD

CENTRE COMMERCIAL

Ech40 Amiens 2e

LI 38a

ARRAS

DOULLENS

A 29 PARIS LILLE
péage

A 29 S^t QUENTIN





LONGUEAU

AMIENS-CENTRE



AMIENS-NORD

CENTRE COMMERCIAL

LI 38b


 CALAIS *péage*
 ROUEN
 ABBEVILLE
 AMIENS-OUEST *péage*
 AMIENS-ST MAURICE
 PLESSELLES
 ESPACE INDUS. NORD
 HOPITAL NORD



Ech39
Amiens-St Maurice
Refonte partie nord
(suppression
boucle vers Calais)
: 2002




 AMIENS-ST MAURICE





 AMIENS-LONGPRE




Ech40
Amiens-Longpré
1979
Refonte : février
2006


 AMIENS-NORD
 LONGUEAU


 AMIENS-LONGPRE
 ESPACE INDUS. NORD

PARIS
 ROUEN *péage*
 CALAIS
 ABBEVILLE *péage*
 AMIENS-OUEST *péage*

 ABBEVILLE
 ST SAUVEUR
 FLIBECOURT
 SAMARA


 AMIENS-NORD
 LONGUEAU
 ESPACE INDUS. NORD

 ST SAUVEUR
 FLIBECOURT
 SAMARA


 PARIS
 REIMS
 ROUEN
 AMIENS-OUEST

 CALAIS
 ABBEVILLE

Contournement Nord N1 (Ech38 Amiens-Nord - A 16)
 1ère chaussée : 1976
 2ème chaussée : février 2006
 Ech40 - A 16
 2ème chaussée : février 2006
 A 16 Ech20 Amiens-Nord
 26 juin 1995