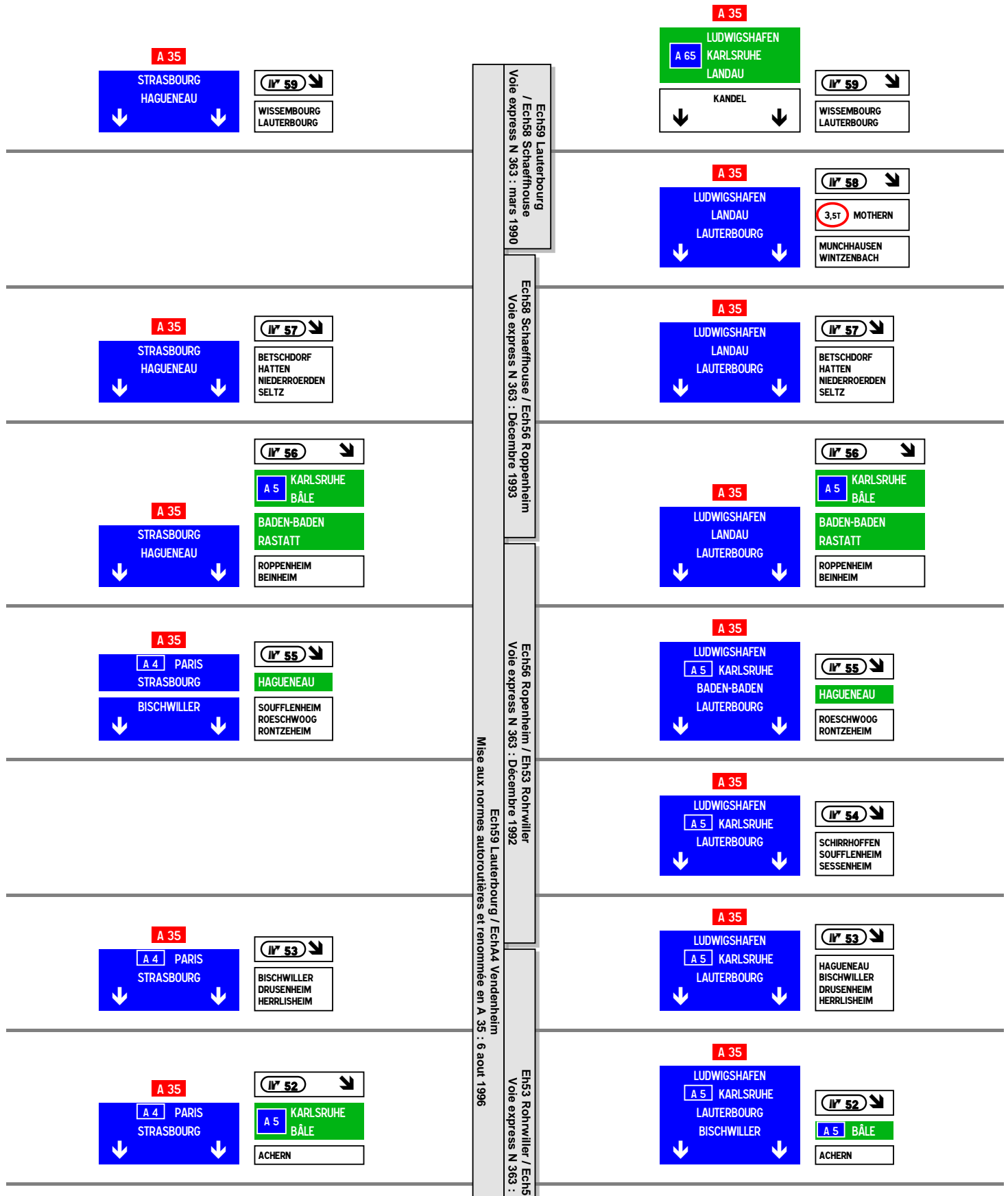




EST

A 35

Autoroute des Cigognes



Ech59 Lauterbourg / Ech58 Schaeffhouse  
Voie express N 363 : mars 1990

Ech58 Schaeffhouse / Ech56 Roppenheim  
Voie express N 363 : Decembre 1993

Ech56 Roppenheim / Ech53 Rohrwiller  
Voie express N 363 : Decembre 1992

Ech59 Lauterbourg / Ech44 Vendenheim  
Mise aux normes autoroutières et renommée en A 35 : 6 aout 1996

Ech53 Rohrwiller / Ech51  
Voie express N 363 :

**A 35**

**A 4** PARIS  
STRASBOURG

7,5T  
SAUF  
DESSERTS

**ilr 51**

GAMBSHEIM  
WEYERSHEIM

**A 35**

**A 4** PARIS  
STRASBOURG  
REICHSTETT

**ilr 50**

LA WANTZENAU  
KILTETT

**A 35**

**A 4** PARIS  
STRASBOURG  
BRUMATH

**ilr 49**

REICHSTETT  
HOERDT

**A 4** **E 25**

PARIS  
BRUMATH  
STRASBOURG-CENTRE

**A 35** **E 25**

MULHOUSE  
SAINT-DIE - COLMAR  
STRASBOURG-OUEST  
ENTZHEIM  
péage

**A 4**

**A 35** MULHOUSE  
STRASBOURG  
REICHSTETT

**A 4** **E 25**

PARIS  
péage  
HAGUENEAU  
BRUMATH

**A 35** **E 25**

MULHOUSE  
SAINT-DIE - COLMAR  
OFFENBURG  
STRASBOURG-SUD  
ENTZHEIM

**A 351**

STRASBOURG-OUEST  
WOLFISHEIM  
SAVERNE  
ITTENHEIM

**A 35** **E 25**

MULHOUSE  
SAINT-DIE - COLMAR  
OFFENBURG  
STRASBOURG-SUD

**ilr 8**

DUPPIGHEIM  
ENTZHEIM  
PARC d'ACTIVITÉS  
ÉCONOMIQUES

**A 35** **E 25**

S<sup>t</sup>-DIÉ-DES-VOSGES  
par-tunnel péage

MULHOUSE  
COLMAR  
OBERNAI

**A 352**

OFFENBURG  
STRASBOURG-SUD

**A 352**

S<sup>t</sup>-DIÉ-DES-VOSGES  
par-Col  
SCHIRMECK  
MOLSHEIM

0 La Wantzenau  
Novembre 1990

Ech50 La Wantzenau / EchA4 Vendenheim  
Voie express N 363 : décembre 1988

Ech49 Hoerdt ? EchA4 Vendenheim  
1ère chaussée : 1980

Refonte EchA4/A 35/GCO  
Plan de relance Autoroutier  
30 septembre 2020

A 35 - GCO (Grand Contournement Ouest de Strasbourg)  
30 septembre 2020

EchA352 Duppigheim  
Fin Provisoire Imhheim  
sens nord-sud 12 juill 2  
sens sud-nord 17 oct 2

**A 35**

LUDWIGSHAFEN  
**A 5** KARLSRUHE - BÄLE  
LAUTERBOURG  
BISCHWILLER

7,5T  
SAUF  
DESSERTS

**ilr 51**

GAMBSHEIM  
WEYERSHEIM

**A 35**

LUDWIGSHAFEN  
**A 5** KARLSRUHE  
LAUTERBOURG  
BISCHWILLER

**ilr 50**

LA WANTZENAU  
KILTETT

**A 35**

LUDWIGSHAFEN  
**A 5** KARLSRUHE  
LAUTERBOURG  
BISCHWILLER

**ilr 49**

REICHSTETT  
HOERDT

**A 4** **E 25**

PARIS  
METZ - NANCY  
**A 320** SARREBRUCK  
**A 340** HAGUENEAU  
BRUMATH

**A 35**

LUDWIGSHAFEN  
**A 5** -KARLSRUHE  
LAUTERBOURG  
HOERDT

**A 4**

STRASBOURG-NORD  
REICHSTETT

**A 4** **E 25**

PARIS  
METZ - NANCY  
**A 320** SARREBRUCK  
**A 340** HAGUENEAU  
BRUMATH

**A 4** **A 35**

LUDWIGSHAFEN  
**A 5** -KARLSRUHE  
LAUTERBOURG  
STRASBOURG-NORD

**A 35** **E 25**

**A 4** - PARIS  
KARLSRUHE  
**A 340** HAGUENEAU  
STRASBOURG-NORD

**A 351**

STRASBOURG-OUEST  
WOLFISHEIM  
SAVERNE  
ITTENHEIM

**A 35** **E 25**

**A 4** - PARIS  
KARLSRUHE  
**A 340** HAGUENEAU  
STRASBOURG-OUEST  
péage

**ilr 8**

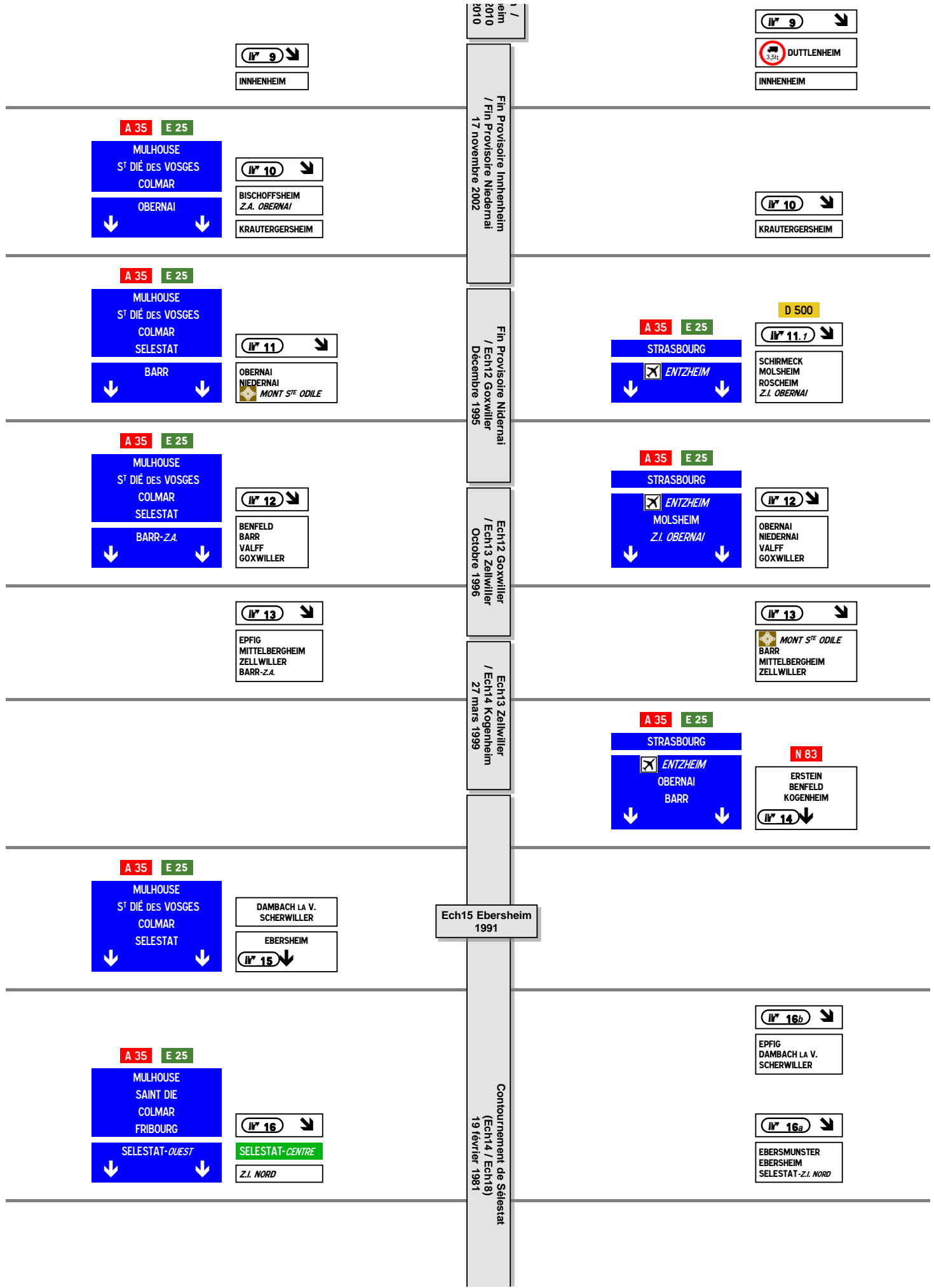
DUPPIGHEIM  
ENTZHEIM  
PARC d'ACTIVITÉS  
ÉCONOMIQUES

**A 35** **E 25**

**A 4** - PARIS  
KARLSRUHE  
**A 340** HAGUENEAU  
STRASBOURG-OUEST  
péage  
ENTZHEIM

**A 352**

OFFENBURG  
STRASBOURG-CENTRE



1 /  
1010

Il<sup>n</sup> 9

Il<sup>n</sup> 9

INNHENHEIM

3,50  
DUTTLENHEIM

INNHENHEIM

Fin Provisoire Innhenheim  
/ Fin Provisoire Niedernai  
17 novembre 2002

A 35 E 25  
MULHOUSE  
ST DIÉ DES VOSGES  
COLMAR  
↓ OBERNAI ↓

Il<sup>n</sup> 10

BISCHOFFSHEIM  
Z.A. OBERNAI

KRAUTERGERSHEIM

Il<sup>n</sup> 10

KRAUTERGERSHEIM

Fin Provisoire Niedernai  
/ Ech12 Goxwiller  
Dcembre 1995

A 35 E 25  
MULHOUSE  
ST DIÉ DES VOSGES  
COLMAR  
SELESTAT  
↓ BARR ↓

Il<sup>n</sup> 11

OBERNAI  
NIEDERNAI  
MONT S<sup>TE</sup> ODILE

A 35 E 25  
STRASBOURG  
↓ ENTZHEIM ↓

D 500

Il<sup>n</sup> 11.7

SCHIRMECK  
MOLSHEIM  
ROSCHHEIM  
Z.I. OBERNAI

Ech12 Goxwiller  
/ Ech13 Zellwiller  
Octobre 1996

A 35 E 25  
MULHOUSE  
ST DIÉ DES VOSGES  
COLMAR  
SELESTAT  
↓ BARR-Z.A. ↓

Il<sup>n</sup> 12

BENFELD  
BARR  
VALFF  
GOXWILLER

A 35 E 25  
STRASBOURG  
↓ ENTZHEIM  
MOLSHEIM  
Z.I. OBERNAI ↓

Il<sup>n</sup> 12

OBERNAI  
NIEDERNAI  
VALFF  
GOXWILLER

Ech13 Zellwiller  
/ Ech14 Kogenheim  
27 mars 1999

Il<sup>n</sup> 13

EPIG  
MITTELBERGHEIM  
ZELLWILLER  
BARR-Z.A.

Il<sup>n</sup> 13

MONT S<sup>TE</sup> ODILE  
BARR  
MITTELBERGHEIM  
ZELLWILLER

A 35 E 25  
STRASBOURG  
↓ ENTZHEIM  
OBERNAI  
BARR ↓

N 83

ERSTEIN  
BENFELD  
KOGENHEIM

Il<sup>n</sup> 14

Ech15 Ebersheim  
1991

A 35 E 25  
MULHOUSE  
ST DIÉ DES VOSGES  
COLMAR  
SELESTAT  
↓ ↓

DAMBACH LA V.  
SCHERWILLER

EBERSHEIM

Il<sup>n</sup> 15

Il<sup>n</sup> 16b

EPIG  
DAMBACH LA V.  
SCHERWILLER

A 35 E 25  
MULHOUSE  
SAINT DIE  
COLMAR  
FRIBOURG  
↓ SELESTAT-OUEST ↓

Il<sup>n</sup> 16

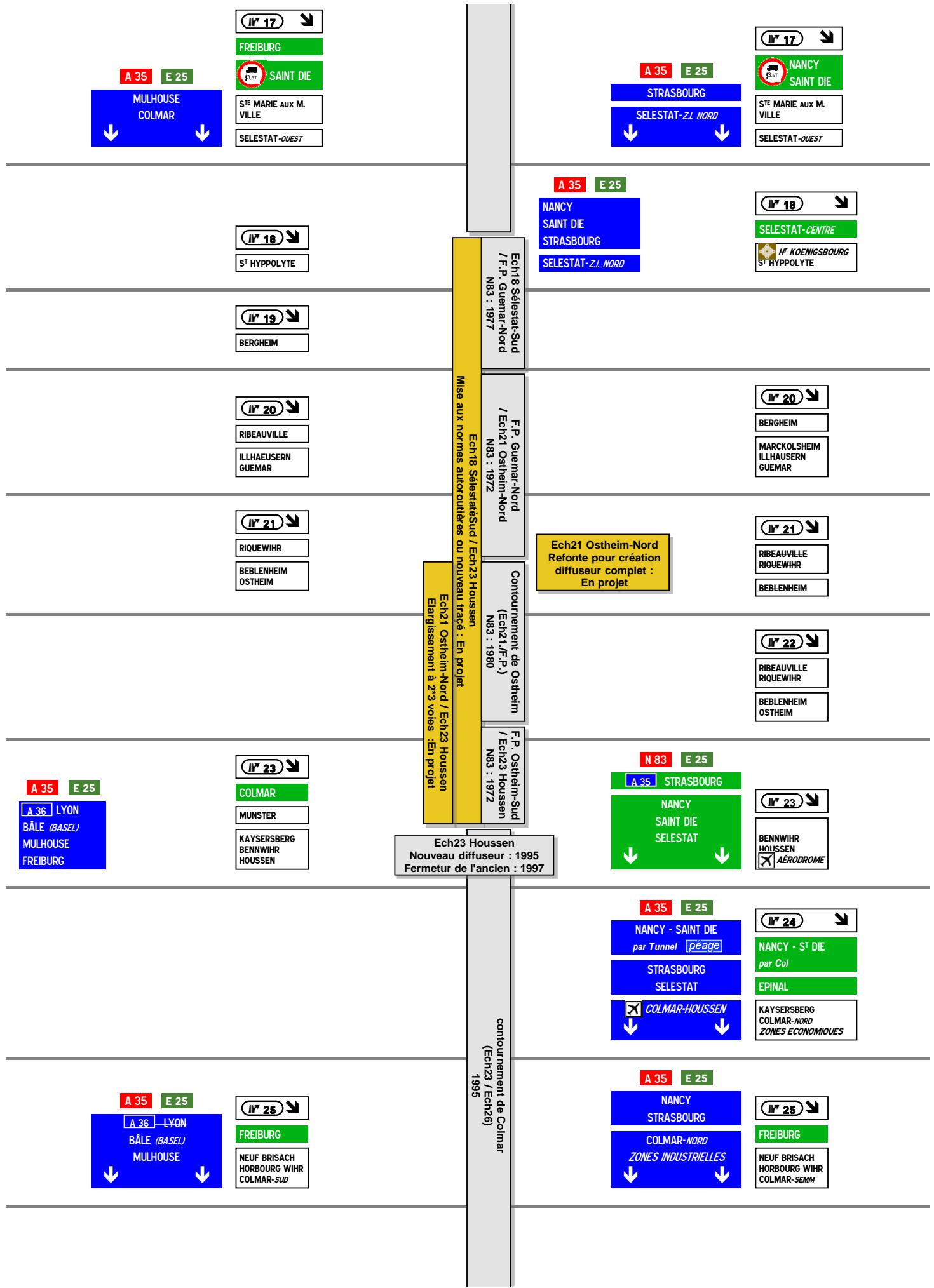
SELESTAT-CENTRE

Z.I. NORD

Il<sup>n</sup> 16a

EBERSMUNSTER  
EBERSHEIM  
SELESTAT-Z.I. NORD

Contournement de Sélestat  
(Ech14 / Ech16)  
19 février 1981



A 35 E 25  
**MULHOUSE**  
**COLMAR**

**IT 17** ↘  
**FREIBURG**  
**SAINT DIE**  
 S<sup>TE</sup> MARIE AUX M. VILLE  
 SELESTAT-OUEST

A 35 E 25  
**STRASBOURG**  
**SELESTAT-ZI. NORD**

**IT 17** ↘  
**NANCY**  
**SAINT DIE**  
 S<sup>TE</sup> MARIE AUX M. VILLE  
 SELESTAT-OUEST

**IT 18** ↘  
 S<sup>T</sup> HYPPOLYTE

A 35 E 25  
**NANCY**  
**SAINT DIE**  
**STRASBOURG**  
**SELESTAT-ZI. NORD**

**IT 18** ↘  
**SELESTAT-CENTRE**  
 S<sup>T</sup> HYPPOLYTE

**IT 19** ↘  
 BERGHEIM

Ech 8 Sélestat-Sud / F.P. Guemar-Nord  
 N83 : 1977

**IT 20** ↘  
 RIBEAUVILLE  
 ILLHAUSERN GUEMAR

F.P. Guemar-Nord / Ech 21 Ostheim-Nord  
 N83 : 1972

**IT 20** ↘  
 BERGHEIM  
 MARCKOLSHEIM ILLHAUSERN GUEMAR

**IT 21** ↘  
 RIQUEWIHR  
 BEBLENHEIM OSTHEIM

Ech 21 Ostheim-Nord  
 Refonte pour création diffuseur complet :  
 En projet

**IT 21** ↘  
 RIBEAUVILLE RIQUEWIHR  
 BEBLENHEIM

**IT 23** ↘  
**COLMAR**  
 MUNSTER  
 KAYSERSBERG BENNWIHR HOUSSEN

Ech 23 Houssem  
 Nouveau diffuseur : 1995  
 Fermetur de l'ancien : 1997

N 83 E 25  
**A 35 STRASBOURG**  
**NANCY**  
**SAINT DIE**  
**SELESTAT**

**IT 22** ↘  
 RIBEAUVILLE RIQUEWIHR  
 BEBLENHEIM OSTHEIM

**IT 23** ↘  
 BENNWIHR HOLSSEN  
 AÉRODROME

A 35 E 25  
**A 36 LYON**  
**BÂLE (BASEL)**  
**MULHOUSE**  
**FREIBURG**

A 35 E 25  
**NANCY - SAINT DIE**  
*par Tunnel | péage*  
**STRASBOURG**  
**SELESTAT**  
 **COLMAR-HOUSSEM**

**IT 24** ↘  
**NANCY - S<sup>T</sup> DIE**  
*par Col*  
**EPINAL**  
 KAYSERSBERG COLMAR-NORD ZONES ECONOMIQUES

contournement de Colmar  
 (Ech 23 / Ech 26)  
 1995

A 35 E 25  
**A 36 LYON**  
**BÂLE (BASEL)**  
**MULHOUSE**

**IT 25** ↘  
**FREIBURG**  
 NEUF BRISACH HORBOURG WIHR COLMAR-SUD

A 35 E 25  
**NANCY**  
**STRASBOURG**  
**COLMAR-NORD**  
**ZONES INDUSTRIELLES**

**IT 25** ↘  
**FREIBURG**  
 NEUF BRISACH HORBOURG WIHR COLMAR-SEMM

