



**EST**

**N 66**

**E 23 N 57**

**VESOUL**  
PLOMBIERES  
S<sup>T</sup> NABORD  
↓

**E 23 N 57**

**NANCY  
EPINAL**  
ELOYES  
↓

Déviation de Remiremont  
1990

↓  
CHOISY

**E 512 N 66**

**MULHOUSE**

RUPT <sup>S</sup>/ M.  
LE THILLOT

BALLON  
D'ALSACE

**D 417** ↓

S<sup>T</sup> ETIENNE  
S<sup>T</sup> AME

GERARDMER  
LA BRESSE

REMIEMONT

**E 512 N 66**

**VESOUL  
EPINAL**

PLOMBIERES  
S<sup>T</sup> NABORD

**D 417** ↓

GERARDMER  
S<sup>T</sup> ETIENNE  
S<sup>T</sup> AME

Remiremont / Leppange  
18 septembre 1995

**D 466** ↓

Les Bruyères

**E 512 N 66**

**VESOUL  
EPINAL**

S<sup>T</sup> ETIENNE  
S<sup>T</sup> NABORD

**D 466** ↓

LE VAL D'AJOL  
REMIEMONT

**D 35A** ↓

VECOUX

DOMMARTIN  
LES REMIREMONT

**D 35A** ↓

VECOUX

DOMMARTIN  
LES REMIREMONT

**E 512 N 66**

**MULHOUSE**

LE THILLOT  
FERDRUPT

BALLON  
D'ALSACE

**D 466** ↓

RUPT  
<sup>S</sup>/ MOSELLE

**E 512 N 66**

**EPINAL  
REMIEMONT**

**D 466** ↓

RUPT <sup>S</sup>/ M.  
- LES MEIX  
- MAXONCHAMPS  
- LEPPANGE

Déviation de Rupt  
2<sup>x</sup>1 voies avec Echangeurs plans :  
17 septembre 2007  
Déviation de Rupt  
Doublement et dénivellation Ech :  
En projet (nonplanifié)

**E 512 N 66**

**MULHOUSE**

LE THILLOT

BALLON  
D'ALSACE

**D 466** ↓

RAMONCHAMP  
FERDRUPT

**E 512 N 66**

**EPINAL  
REMIEMONT**

RUPT <sup>S</sup>/ M.  
- LES MEIX  
- MAXONCHAMPS  
- LEPPANGE

**D 466** ↓

RUPT <sup>S</sup>/ M.  
- CENTRE  
FERDRUPT

Déviation du Thillot  
2<sup>x</sup>1 voies et échangeur  
(Ferdrupt-Saulx / Fresse-Petit  
1ère phase à 2<sup>x</sup>1 voies et échangeur  
En projet (DUP en 2013)  
2ème phase à 2<sup>x</sup>2 voies dénivelées

**D 486** ↓

LURE  
SERVANCE

LA BRESSE  
CORNIMONT  
FRESE <sup>S</sup>/ M.  
LE THILLOT

**E 512 N 66**

**EPINAL  
REMIEMONT  
RUPT <sup>S</sup>/ M.**

**D 486** ↓

LURE  
SERVANCE

LA BRESSE  
CORNIMONT  
RAMONCHAMP  
LE THILLOT

Jean)  
rs plans :  
allées

Déviatiion de St Maurice  
sur Moselle  
(Tunnel nord)  
2+1 Voies En projet  
(non planifié)

Déviatiion de  
Bussang (sud)  
En projet  
(non planifié)

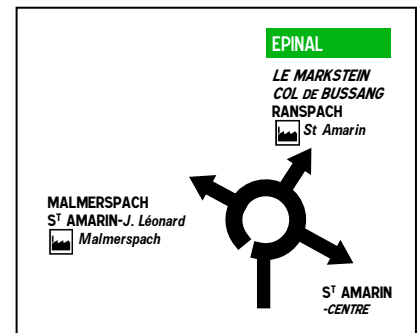
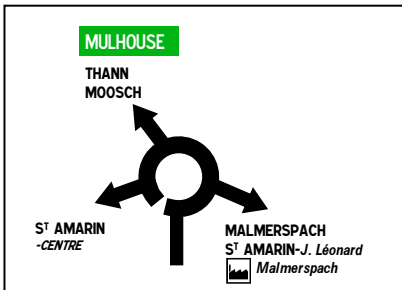
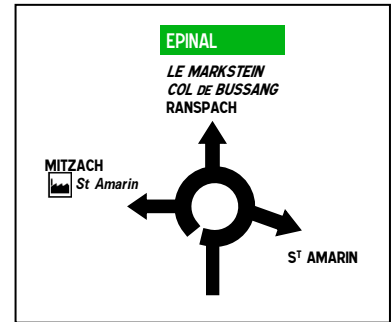
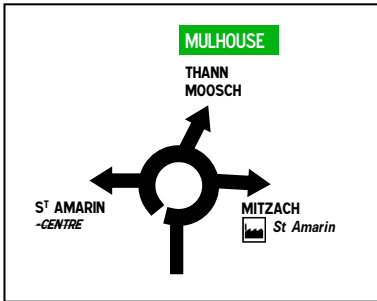
Bussang /  
Col de Bussang  
2+1 Voies : 1972

Col de Bussang /  
St Amarin  
Pas d'aménagement prévu

Rocade de St Amarin  
9 juin 1997

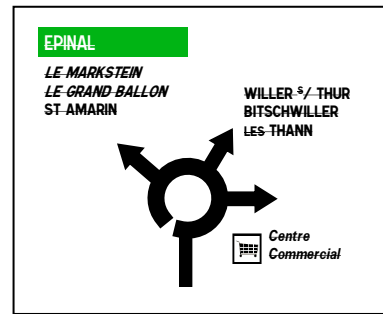
Traversee de Moosh  
(St Amarin / Willer)  
Pas d'aménagement prévu

Déviatiion de Bischoff  
Abandonné  
(DUP non prorogée le

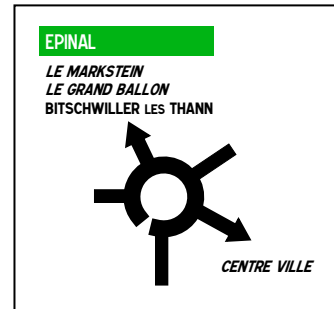
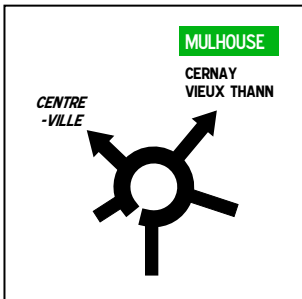


Willer et Willier  
18 sept 2017)

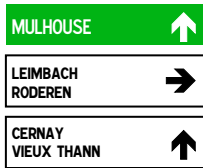
Rond Point de Kerlenbach  
En projet  
(Avis AE Octobre 2017)



Bitschwiller / Thann-La Rochelle  
Elargissement à 2+1 voies :  
novembre 1973  
En projet

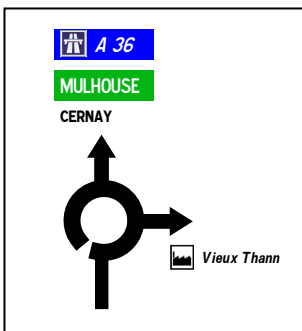


Déviaton de Thann  
(Thann - La Rochelle / Gare de Thann)  
2 voies non déviellées : 1984  
Déviaton de Thann  
Déviellaton avec trémies  
Abandonné ?

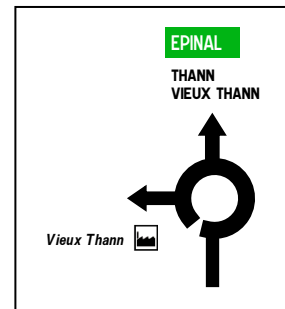


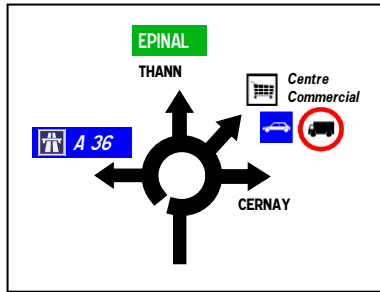
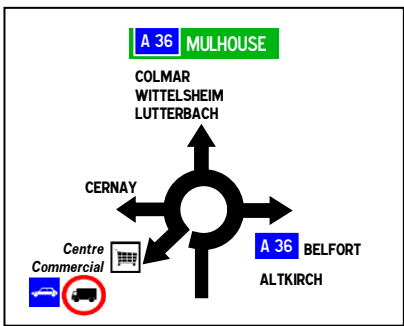
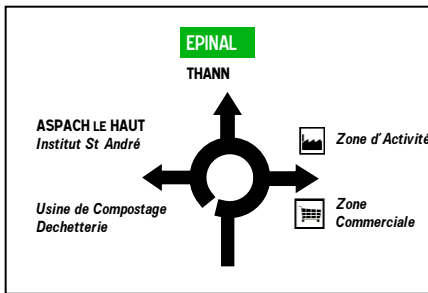
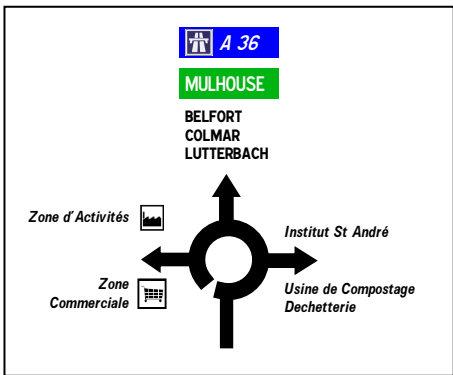
Déviellaton du passage à  
niveau 22 de Thann  
En projet

Thann / Vieux Thann  
Pas de projet connu



Carrefour ZI Vieux Thann  
(Pont sur N 66 et Tram Train)  
13 juillet 2012





Vieux Thann / Cernay  
aménagement sur place avec rond points : ?

Cernay / EchA36 Mulhouse  
Doublement sur place ?

EchD201  
EchD301

E 512	N 66	D 83
MULHOUSE	COLMAR	
LUTTERBACH	GUEBWILLER	
	WITTELSHEIM	

D 83	A 36	D 83
BELFORT		COLMAR
		CERNAY-EST

D 2 <sup>BIS2</sup>
Z.I. Europe

EchD2 BIS2
Dénivellation : en projet ?

D 2 <sup>BIS2</sup>
Z.I. Europe

D 19
WITTELSHEIM
ALTKIRCH
REININGUE

D 19
WITTELSHEIM
ALTKIRCH
REININGUE

D 20
LUTTERBACH

D 20
REININGUE
LUTTERBACH

D 68	E 512	A 36	A 36
MULHOUSE-LES CÔTEAUX	A 35	BASEL	
	MULHOUSE-CENTRE		PARIS
			LYON
			BELFORT

E 512	N 66	A 36
THANN	CERNAY	LUTTERBACH
	A 6	PARIS
		LYON
		BELFORT

Lutterbach / Ech1 Morschwiller  
0 juin 1979 (avec A 36)

Rocade ouest de Mulhouse  
(Echt Morschwiller / Didenheim)  
8 juin 2004

D 68

A 36  
A 35 STRASBOURG  
BASEL  
MULHOUSE  
↓

A 6 PARIS  
LYON  
A 36 BELFORT  
THANN  
CERNAY  
LUTTERBACH  
↓

D 68

ALTKIRCH  
MULHOUSE - CENTRE  
BRUNSTATT  
Parc des Collines

IV<sup>n</sup> 1  
MULHOUSE - LES CÔTEAUX  
MORSCHWILLER LE BAS

D 68

A 36  
THANN - CERNAY  
↓ ↓

IV<sup>n</sup> 1  
MULHOUSE - LES CÔTEAUX  
MORSCHWILLER LE BAS

D 68

ALTKIRCH  
MULHOUSE - CENTRE  
BRUNSTATT  
↓ ↓

IV<sup>n</sup> 2  
Parc des Collines

D 68

A 36  
MULHOUSE - LES CÔTEAUX  
MORSCHWILLER LE BAS  
↓ ↓

Parc des Collines  
IV<sup>n</sup> 2 ↓

D 68

ALTKIRCH  
HOSTATT  
DIDENHEIM  
↓ ↓

IV<sup>n</sup> 3  
MULHOUSE - CENTRE  
BRUNSTATT

D 68

A 36  
MULHOUSE - LES CÔTEAUX  
Parc des Collines  
↓ ↓

IV<sup>n</sup> 3  
MULHOUSE - CENTRE  
BRUNSTATT

