



ALPES

A 47

N 88

E 15 A 46

A 7

A 6 PARIS  
A 42 STRASBOURG  
A 43 GRENOBLE  
LYON-CENTRE

A 6 PARIS  
A 42 STRASBOURG  
A 43 GRENOBLE  
LYON-EST  
SAINT-EXUPERY

E 15 A 7  
MARSEILLE  
VALENCE  
VIENNE

EchA7 Terray / Ech8 Chasse  
27 septembre 1983

IV 8  
CHASSE 5/ R.

IV 8  
TERNAY  
CHASSE 5/ R.

Ech8 Chasse / Ech9 Givors  
T1 1970

A 47  
A 72 CLERMONT-FD  
ST-ETIENNE  
ST-CHAMOND  
GIVORS  
-AUTRES-QUARTIERS

IV 9.1  
GIVORS-CENTRE  
GRIGNY

IV 9.1  
GRIGNY  
GIVORS-LES-PLAINES

Ech9 Givors-Centre / Ech10 St Martin de Cornas  
C47 : 1971  
Renommée en A 47 en 1982

A 47  
A 7 VALENCE  
LYON  
GIVORS-LES-PLAINES

IV 9.2  
GIVORS-CENTRE

Refonte Ech 9.3  
Givors-Montrond  
28 oct 09

A 47  
A 72 CLERMONT-FD  
ST-ETIENNE  
ST-CHAMOND  
GIVORS-OUEST

IV 9.3  
MORNANT  
GIVORS-MONTROND  
CENTRE COMMERCIAL

Ech10 St Martin de Cornas / Ech11 Rive de Gier  
Octobre 1970

A 47  
A 7 VALENCE  
LYON  
GIVORS-CENTRE

IV 10  
ST ROMAIN EN G.  
GIVORS-OUEST  
CENTRE COMMERCIAL

IV 10  
GIVORS-OUEST  
ST ROMAIN-EN-G.

Ech11 Rive de Gier / Ech14 La Bachasse  
1ère chaussée : 4 décembre 1963  
2ème chaussée : 5 août 1964  
Transformation de l'A 47 en Bc  
(carrefours plans avec nouveau carrefour pour  
En fonction de l'ouverture de l'A 45 e

A 47  
A 7 VALENCE  
LYON  
GIVORS

BRIGNAIS  
MORNANT  
ST MARTIN LA PLAINE  
LA MADELEINE  
IV 11

IV 11  
ST MARTIN LA PLAINE  
RIVE DE GIER

IV 12  
LORETTE  
GENILAC 3/4

IV 12  
RIVE DE GIER  
GENILAC 3/4

IV 13  
ST PAUL EN JAREZ  
LA GRAND CROIX  
PARC DU PILAT

IV 13  
ST PAUL EN JAREZ  
LORETTE  
LA GRAND CROIX

A 47

A 72 CLERMONT F<sup>D</sup>  
S<sup>T</sup> ETIENNE

S<sup>T</sup> CHAMOND  
-STELYTEC

IV<sup>N</sup> 14

S<sup>T</sup> CHAMOND-CENTRE

L'HORME

A 45

A 72 CLERMONT F<sup>D</sup>  
LE PUY

S<sup>T</sup> ETIENNE-NORD

IV<sup>N</sup> 15


S<sup>T</sup> CHAMOND-STELYTEC

Aire du Pays de Gier

N 88

S<sup>T</sup> ETIENNE-CENTRE

S<sup>T</sup> CHAMOND-IZIEUX



IV<sup>N</sup> 16

LA TALAUDIÈRE  
SORBIERS

S<sup>T</sup> CHAMOND  
-IZIEUX  
S<sup>T</sup> CHAMOND  
-LA VARIZELLE

IV<sup>N</sup> 17

S<sup>T</sup> CHAMOND  
-IZIEUX  
S<sup>T</sup> CHAMOND  
-LA VARIZELLE

N 88

A 72 CLERMONT F<sup>D</sup>  
LE PUY EN VELAY

S<sup>T</sup> ETIENNE-CENTRE

IV<sup>N</sup> 18

S<sup>T</sup> ETIENNE  
-TERRENOIRE

A 72

A 89 CLERMONT F<sup>D</sup>  
ROANNE

S<sup>T</sup> ETIENNE-CENTRE  
S<sup>T</sup>-JEAN-BONNEFONDS

BOUTHEON

N 88

LE PUY EN VELAY  
FIRMINY

S<sup>T</sup> ETIENNE  
-AUTRES QUARTIERS

IV<sup>N</sup> 20

MONTPLAISIR  
BEAULIEU

C.H.P.I.

IV<sup>N</sup> 21

LE BESSAT

LE METARE-Campus  
LE ROND POINT

PARC DU PILAT

Centre de Congrès

N 88

LE PUY EN VELAY  
FIRMINY

ANNONAY

BELLEVUE

Urbanisme  
et du COL Sud

Ech14 La Bachassse / Ech16 St Chamond-Ouest  
1ère chaussée : 15 novembre 1991  
2ème chaussée : décembre 1991

Ech16 St Chamond-Ouest /  
Ech17 St Etienne-Est  
2<sup>ème</sup> voies : 1996  
2<sup>ème</sup> x 3 voies : 1998

Ech17 St Etienne-Terrenoire /  
Ech20 St Etienne-Beaulieu  
1970

Ech20 St Etienne-La Rivière /  
Ech23 St Etienne-La Rivière  
Décembre 1968

A 45  
En projet

A 47  
A 7 VALENCE  
A 46 LYON-EST  
GIVORS

A 45  
LYON-CENTRE

IV<sup>N</sup> 15

CELLIEU  
L'HORME  
S<sup>T</sup> CHAMOND-STELYTEC

Aire du Pays de Gier

A 47  
A 7 VALENCE  
LYON  
S<sup>T</sup> CHAMOND-STELYTEC

S<sup>T</sup> CHAMOND  
-CENTRE

PARC  
DU PILAT  
IV<sup>N</sup> 16

A 47  
A 7 VALENCE  
LYON  
S<sup>T</sup> CHAMOND  
-CENTRE

IV<sup>N</sup> 17  
S<sup>T</sup> CHAMOND  
-IZIEUX  
S<sup>T</sup> CHAMOND  
-LA VARIZELLE

N 88  
A 7 VALENCE  
LYON  
S<sup>T</sup> CHAMOND

A 72  
A 89 CLERMONT F<sup>D</sup>  
ROANNE

S<sup>T</sup> ETIENNE  
-AUTRES QUARTIERS

N 88  
A 47 VALENCE  
LYON  
S<sup>T</sup> CHAMOND

A 72  
A 89 CLERMONT F<sup>D</sup>  
ROANNE  
S<sup>T</sup> ETIENNE  
-AUTRES QUARTIERS

IV<sup>N</sup> 19  
S<sup>T</sup> ETIENNE  
-TERRENOIRE

IV<sup>N</sup> 20  
MONTPLAISIR  
BEAULIEU  
C.H.P.I.

IV<sup>N</sup> 20  
MONTPLAISIR  
BEAULIEU  
C.H.P.I.

N 88  
A 47 VALENCE  
LYON  
S<sup>T</sup> CHAMOND  
S<sup>T</sup> ETIENNE  
-AUTRES QUARTIERS

IV<sup>N</sup> 21

S<sup>T</sup> ETIENNE-CENTRE  
LE BESSAT

LE METARE-Campus  
LE ROND POINT

Centre de Congrès

ère  
ière

**IV<sup>n</sup> 22** ↘  
LA VIVAREZE

**IV<sup>n</sup> 23** ↘  
LA RIVIERE  
CENTRE DEUX

LA RIVIERE  
**IV<sup>n</sup> 23** ↘

**N 88**  
LE PUY EN VELAY  
FIRMINY

**IV<sup>n</sup> 24** ↘

ANNONAY  
BOURG -ARGENTAL  
BELLEVUE  
CAMPUS TREFILERIE

**D 1082**

**N 88**  
**A 47** VALENCE  
LYON

ST CHAMOND  
ST ETIENNE -CENTRE

**IV<sup>n</sup> 24** ↘

ANNONAY  
BOURG -ARGENTAL  
PARC DU PILAT  
CAMPUS TREFILERIE

**IV<sup>n</sup> 24.1** ↘  
Centre de Gérontologie

**N 88**  
LE PUY EN VELAY  
FIRMINY  
Z.I. LA RICAMARIE

**IV<sup>n</sup> 25** ↘  
LA RICAMARIE -CENTRE  
SOLAURE

**IV<sup>n</sup> 25** ↘  
LE GUIZAY

**IV<sup>n</sup> 26** ↘  
BELLEVUE  
SOLAURE  
CENTRE DEUX  
Centre de Gérontologie

**N 88**  
LE PUY EN VELAY  
FIRMINY  
LE CHAMBON-FEUGEROLLES

**IV<sup>n</sup> 27** ↘

**A 72** CLERMONT F<sup>D</sup>  
ROANNE

ROCHE LA MOLIERE  
Z.I. LA RICAMARIE

**N 88**  
**A 47** VALENCE  
LYON

ST ETIENNE -CENTRE

**IV<sup>n</sup> 27** ↘

**A 72** CLERMONT F<sup>D</sup>  
ROANNE

ROCHE LA MOLIERE  
ST ETIENNE -OUEST  
Z.I. LA RICAMARIE  
BOUTHEON

**N 88**  
ST ETIENNE  
Z.I. LA RICAMARIE

**IV<sup>n</sup> 28** ↘  
LA RICAMARIE  
LE CHAMBON  
-COTATAY

**N 88**  
LE PUY EN VELAY  
FIRMINY  
LE CHAMBON  
-CROIX BLEUE

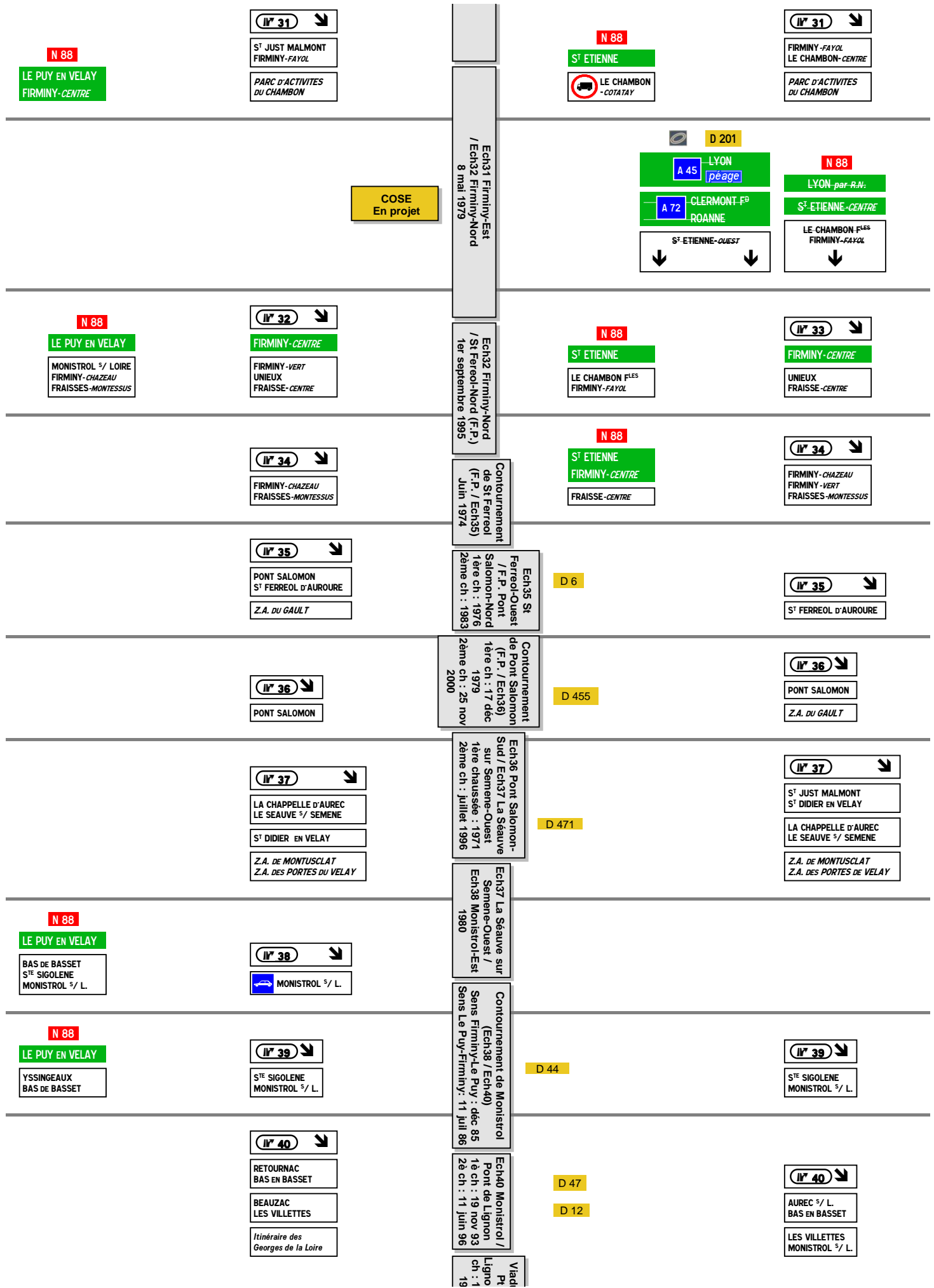
**IV<sup>n</sup> 29** ↘  
LE CHAMBON  
-CENTRE

**N 88**  
LE PUY EN VELAY  
FIRMINY  
PARC D'ACTIVITES  
DU CHAMBON

**IV<sup>n</sup> 30** ↘  
LE CHAMBON  
-CROIX BLEUE

Ech23 St Etienne-La Riviere / Ech25 St Etienne-Solaure  
1970

Ech25 St Etienne-Solaure  
/ Ech31 Firminy-Est  
31 juillet 1969



**N 88**  
LE PUY EN VELAY  
FIRMINY-CENTRE

**IV<sup>n</sup> 31** ↘  
S<sup>t</sup> JUST MALMONT  
FIRMINY-FAYOL  
PARC D'ACTIVITES  
DU CHAMBON

**N 88**  
S<sup>t</sup> ETIENNE  
LE CHAMBON  
-COTATAY

**IV<sup>n</sup> 31** ↘  
FIRMINY-FAYOL  
LE CHAMBON-CENTRE  
PARC D'ACTIVITES  
DU CHAMBON

**COSE**  
En projet

**D 201**  
LYON  
A 45 *peage*  
CLERMONT F<sup>d</sup>  
A 72  
ROANNE  
S<sup>t</sup>-ETIENNE-OUEST

**N 88**  
LYON par R.A.  
S<sup>t</sup>-ETIENNE-CENTRE  
LE CHAMBON F<sup>LES</sup>  
FIRMINY-FAYOL

**N 88**  
LE PUY EN VELAY  
MONISTROL 5/ LOIRE  
FIRMINY-CHAZEAU  
FRAISSES-MONTESSUS

**IV<sup>n</sup> 32** ↘  
FIRMINY-CENTRE  
FIRMINY-VERT  
UNIEUX  
FRAISSE-CENTRE

**N 88**  
S<sup>t</sup> ETIENNE  
LE CHAMBON F<sup>LES</sup>  
FIRMINY-FAYOL

**IV<sup>n</sup> 33** ↘  
FIRMINY-CENTRE  
UNIEUX  
FRAISSE-CENTRE

**IV<sup>n</sup> 34** ↘  
FIRMINY-CHAZEAU  
FRAISSES-MONTESSUS

**N 88**  
S<sup>t</sup> ETIENNE  
FIRMINY-CENTRE  
FRAISSE-CENTRE

**IV<sup>n</sup> 34** ↘  
FIRMINY-CHAZEAU  
FIRMINY-VERT  
FRAISSES-MONTESSUS

**IV<sup>n</sup> 35** ↘  
PONT SALOMON  
S<sup>t</sup> FERREOL D'AUROURE  
Z.A. DU GAULT

**Ech35 St**  
Ferreo-Ouest  
/F.P. Pont  
Salomon-Nord  
1ère ch : 1976  
2ème ch : 1983

**D 6**

**IV<sup>n</sup> 35** ↘  
S<sup>t</sup> FERREOL D'AUROURE

**IV<sup>n</sup> 36** ↘  
PONT SALOMON

**Contournement**  
de Pont Salomon  
(F.P. / Ech36)  
1ère ch : 17 déc  
1979  
2ème ch : 25 nov  
2000

**D 455**

**IV<sup>n</sup> 36** ↘  
PONT SALOMON  
Z.A. DU GAULT

**IV<sup>n</sup> 37** ↘  
LA CHAPPELLE D'AUREC  
LE SEAUVE 5/ SEMENE  
S<sup>t</sup> DIDIER EN VELAY  
Z.A. DE MONTUSCLAT  
Z.A. DES PORTES DU VELAY

**Ech36 Pont Salomon-**  
Sud / Ech37 La Séauve  
sur Semene-Ouest  
1ère chaussée : 1971  
2ème ch : juillet 1996

**D 471**

**IV<sup>n</sup> 37** ↘  
S<sup>t</sup> JUST MALMONT  
S<sup>t</sup> DIDIER EN VELAY  
LA CHAPPELLE D'AUREC  
LE SEAUVE 5/ SEMENE  
Z.A. DE MONTUSCLAT  
Z.A. DES PORTES DE VELAY

**N 88**  
LE PUY EN VELAY  
BAS DE BASSET  
S<sup>TE</sup> SIGOLENE  
MONISTROL 5/ L.

**IV<sup>n</sup> 38** ↘  
MONISTROL 5/ L.

**Ech37 La Séauve sur**  
Semene-Ouest /  
Ech38 Monistrol-Est  
1980

**Contournement de Monistrol**  
(Ech38 / Ech40)  
1ère ch : déc 85  
Sens Le Puy-Firminy : 11 juil 86

**D 44**

**IV<sup>n</sup> 39** ↘  
S<sup>TE</sup> SIGOLENE  
MONISTROL 5/ L.

**N 88**  
LE PUY EN VELAY  
YSSINGEAUX  
BAS DE BASSET

**IV<sup>n</sup> 39** ↘  
S<sup>TE</sup> SIGOLENE  
MONISTROL 5/ L.

**Ech40 Monistrol /**  
Pont de Lignon  
1ère ch : 19 nov 93  
2ème ch : 11 juin 96

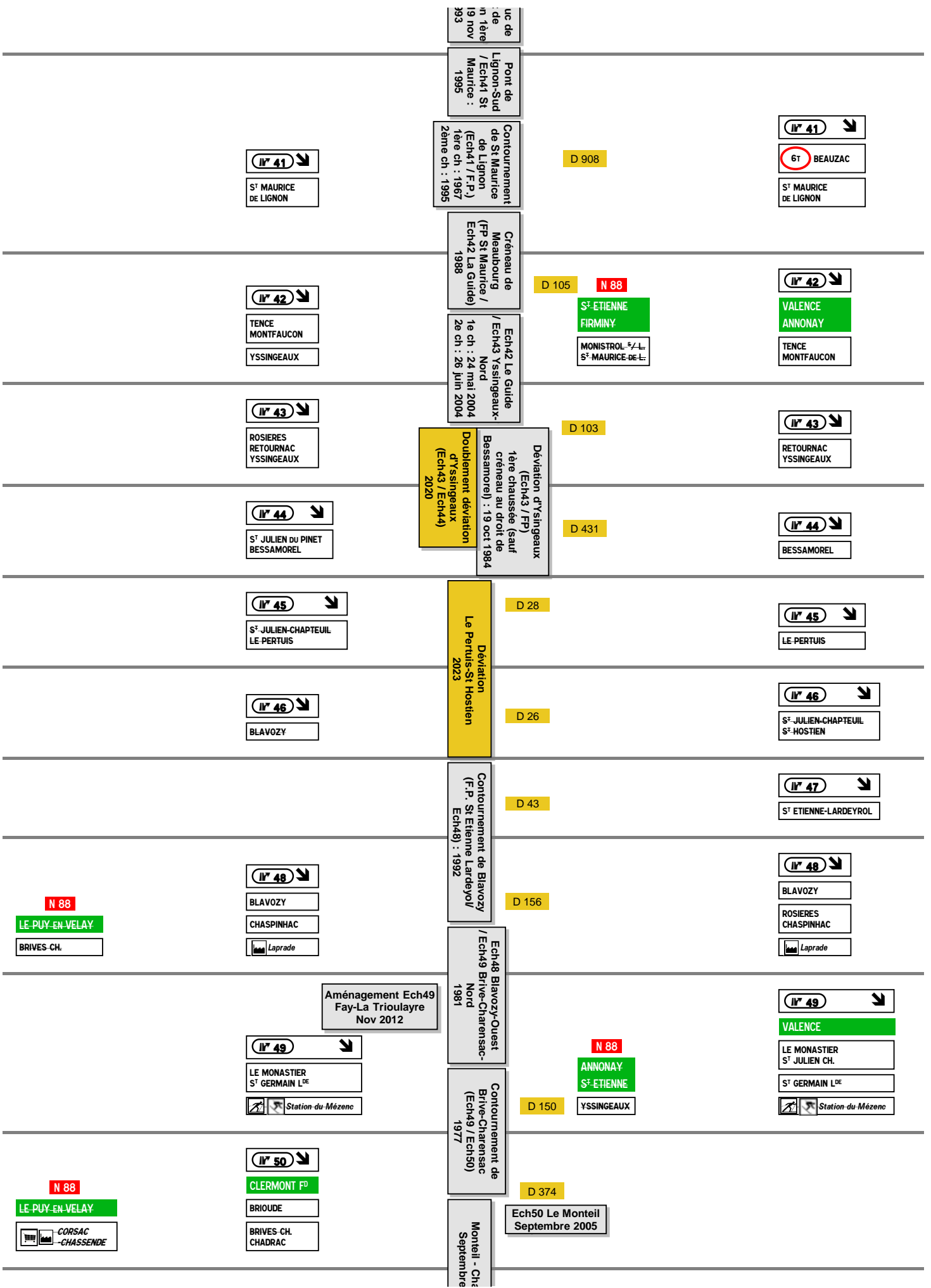
**D 47**

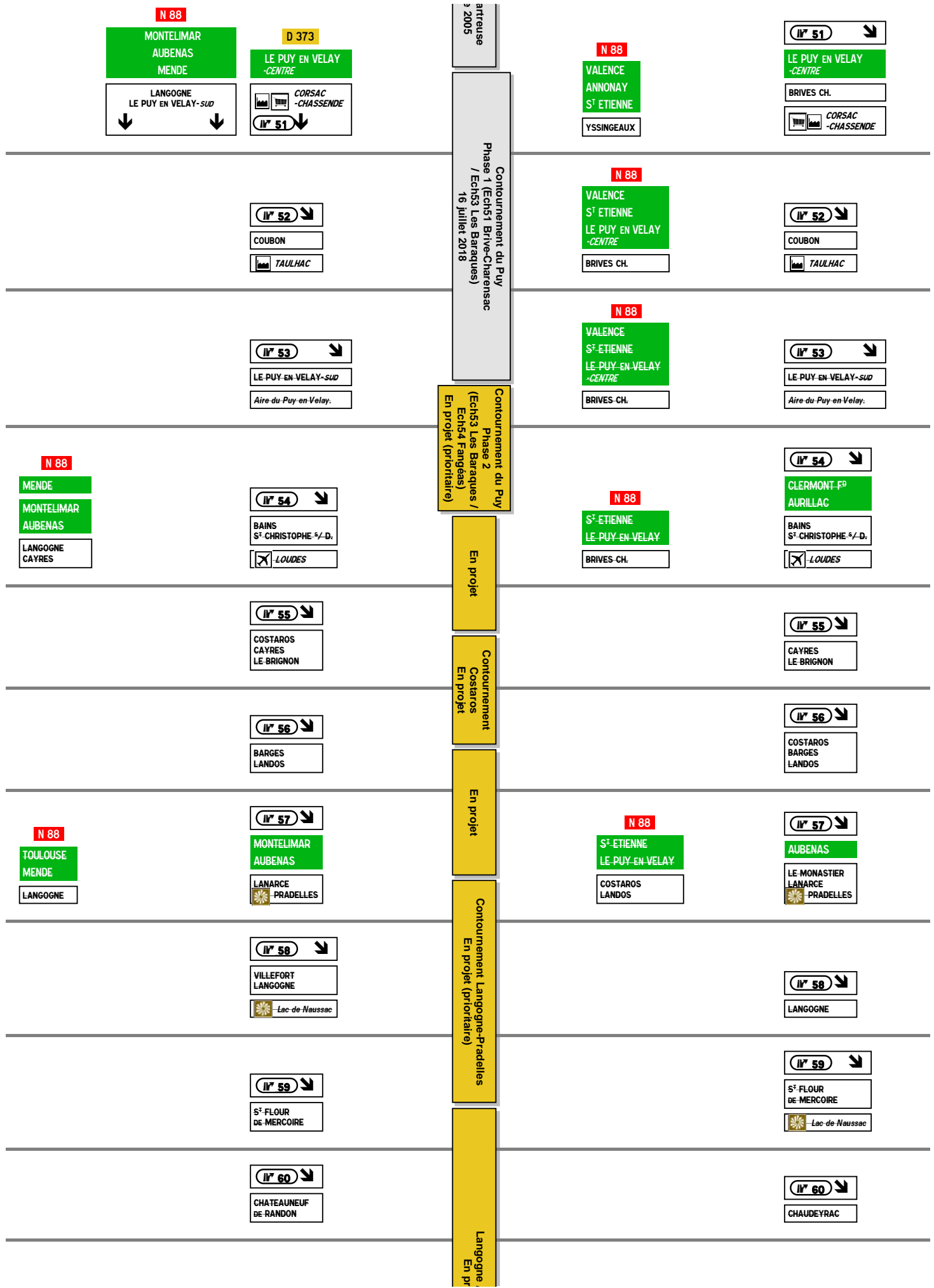
**D 12**

**IV<sup>n</sup> 40** ↘  
AUREC 5/ L.  
BAS EN BASSET  
LES VILLETES  
MONISTROL 5/ L.

**IV<sup>n</sup> 40** ↘  
RETOURNAC  
BAS EN BASSET  
BEAUZAC  
LES VILLETES  
Itinéraire des  
Georges de la Loire

**Viad**  
Pt  
Ligno  
ch : 1  
19





N 88

MONTELMAR  
AUBENAS  
MENDE

D 373

LE PUY EN VELAY  
-CENTRE

LANGOGNE  
LE PUY EN VELAY-SUD

CORSAC  
-CHASSENDE  
IV<sup>n</sup> 51

arrtruse  
2005

N 88

VALENCE  
ANNONAY  
S<sup>T</sup> ETIENNE  
YSSINGEAUX

IV<sup>n</sup> 51

LE PUY EN VELAY  
-CENTRE

BRIVES CH.

CORSAC  
-CHASSENDE

Contournement du Puy  
Phase 1 (Ech51 Brive-Charensac  
/ Ech53 Les Baraques)  
16 juillet 2018

N 88

VALENCE  
S<sup>T</sup> ETIENNE  
LE PUY EN VELAY  
-CENTRE  
BRIVES CH.

IV<sup>n</sup> 52

COUBON

TAULHAC

IV<sup>n</sup> 52

COUBON

TAULHAC

N 88

VALENCE  
S<sup>T</sup> ETIENNE  
LE PUY EN VELAY  
-CENTRE  
BRIVES CH.

IV<sup>n</sup> 53

LE PUY EN VELAY-SUD

Aire du Puy-en-Velay.

IV<sup>n</sup> 53

LE PUY EN VELAY-SUD

Aire du Puy-en-Velay.

Contournement du Puy  
Phase 2  
(Ech53 Les Baraques /  
Ech54 Fangéas)  
En projet (prioritaire)

N 88

MENDE  
MONTELMAR  
AUBENAS  
LANGOGNE  
CAYRES

N 88

S<sup>T</sup> ETIENNE  
LE PUY EN VELAY  
BRIVES CH.

IV<sup>n</sup> 54

CLERMONT F<sup>9</sup>  
AURILLAC

BAINS  
S<sup>T</sup> CHRISTOPHE S/D  
LOUDES

IV<sup>n</sup> 54

BAINS  
S<sup>T</sup> CHRISTOPHE S/D  
LOUDES

En projet

IV<sup>n</sup> 55

COSTAROS  
CAYRES  
LE BRIGNON

IV<sup>n</sup> 55

CAYRES  
LE BRIGNON

Contournement  
Costaros  
En projet

IV<sup>n</sup> 56

BARGES  
LANDOS

IV<sup>n</sup> 56

COSTAROS  
BARGES  
LANDOS

En projet

N 88

TOULOUSE  
MENDE  
LANGOGNE

N 88

S<sup>T</sup> ETIENNE  
LE PUY EN VELAY  
COSTAROS  
LANDOS

IV<sup>n</sup> 57

AUBENAS

LE MONASTIER  
LANARCE  
PRADELLES

IV<sup>n</sup> 57

MONTELMAR  
AUBENAS

LANARCE  
PRADELLES

Contournement Langogne-Pradelles  
En projet (prioritaire)

IV<sup>n</sup> 58

VILLEFORT  
LANGOGNE  
Lac de Naussac

IV<sup>n</sup> 58

LANGOGNE

IV<sup>n</sup> 59

S<sup>T</sup> FLOUR  
DE MERCOIRE

IV<sup>n</sup> 59

S<sup>T</sup> FLOUR  
DE MERCOIRE

Lac de Naussac

IV<sup>n</sup> 60

CHATEAUNEUF  
DE RANDON

IV<sup>n</sup> 60

CHAUDEYRAC

Langogne  
En pr

	/ Pelouse objet	<div data-bbox="1344 44 1463 86">I<sup>N</sup> 61 ↘</div> <div data-bbox="1344 92 1463 153">LA BASTIDE CHASSERADES MONTBEL</div> <div data-bbox="1344 163 1463 224">GANDRIEU CHATEAUNEUF DE-RANDON</div>
<div data-bbox="509 134 628 176">I<sup>N</sup> 61 ↘</div> <div data-bbox="509 182 628 224">MONTBEL LAUBERT</div>		<div data-bbox="1344 277 1463 319">I<sup>N</sup> 62 ↘</div> <div data-bbox="1344 325 1463 367">LAMBERT PELOUSE</div>
<div data-bbox="207 415 256 443">N 88</div> <div data-bbox="152 449 310 499">A 75 TOULOUSE RODEZ</div> <div data-bbox="152 510 310 560">A 75 CLERMONT F<sup>D</sup> MILLAU</div> <div data-bbox="152 571 310 598">MARVEJOLS</div>	Pelouse/ Mende (Atterrac) En projet (prioritaire)	<div data-bbox="1052 443 1101 470">N 88</div> <div data-bbox="1008 476 1143 527">S<sup>T</sup>-ETIENNE LE-PUY-EN-VELAY</div> <div data-bbox="1008 537 1143 564">AUBENAS</div> <div data-bbox="1008 575 1143 602">LANGOGNE</div>
<div data-bbox="509 449 628 491">I<sup>N</sup> 63 ↘</div> <div data-bbox="509 497 628 548">ALES MENDE</div> <div data-bbox="509 558 628 600">S<sup>T</sup>-CHELY D'APCHER</div>	Mende (Atterrac) / Col de Vieillebougnues En projet	<div data-bbox="1344 476 1463 518">I<sup>N</sup> 63 ↘</div> <div data-bbox="1344 525 1463 552">MENDE</div> <div data-bbox="1344 562 1463 604">S<sup>T</sup>-CHELY D'APCHER</div>
<div data-bbox="509 749 628 791">I<sup>N</sup> 64 ↘</div> <div data-bbox="509 798 628 840">MARVEJOLS CHANAC</div>	Col de Vieillebougnues / Romardies En projet (prioritaire)	<div data-bbox="1344 653 1463 695">I<sup>N</sup> 64 ↘</div> <div data-bbox="1344 701 1463 751">NIMES ALES</div> <div data-bbox="1344 762 1463 804">S<sup>TE</sup> EMILIE FLOIRAC</div> <div data-bbox="1344 814 1463 842">GORGES-DU-TARN</div>
<div data-bbox="354 1010 402 1037">E 11</div> <div data-bbox="423 1010 472 1037">A 75</div> <div data-bbox="331 1043 488 1094">TOULOUSE RODEZ</div> <div data-bbox="331 1104 488 1155">MONTPELLIER MILLAU</div> <div data-bbox="396 1161 423 1188">↓</div>	Bareau de Romardies (Les Salles / Le Monastier) 7 août ou 6 septembre 2009	<div data-bbox="1344 892 1463 934">I<sup>N</sup> 65 ↘</div> <div data-bbox="1344 940 1463 968">CHANAC</div>
<div data-bbox="532 1100 581 1127">E 11</div> <div data-bbox="602 1100 651 1127">A 75</div> <div data-bbox="509 1134 667 1184">CLERMONT F<sup>D</sup></div> <div data-bbox="574 1190 602 1218">↓</div>		