



SUD OUEST

A 64

La Pyrénéenne

EchA63 Bayonne-Mousserolles / Ech1.1 Mouguere-Bourg
Dt à 2-2 voies : 1989 (Rond point à St Pierre d'Irube)
EchA63 / Ech1 St Pierre d'Irube
Retonite Ech A 63 et création Ech1
17 Juin 2011

Transformation de la Dt 1 en A 64 (dont retonite Ech2)
Octobre 2016

Ech3 Briscours / Ech4 Urt
Novembre 1990

Ech4 Urt / Ech7 Salles de B.
20 décembre 1991

Demi Ech 6.1
Carresse-Cassaber
(D29-D17)
Plan de relance n°2
2025

E 5 E 70 E 80 A 63	E 5 E 70 A 63
BILBAO S ^t SEBASTIEN BIARRITZ	BORDEAUX BASSIN D'ARCACHON MONT DE MARSAN
BAYONNE-S ^t LEON	BAYONNE-S ^t ESPRIT
↓ ↓	↓

E 80 A 64	VILLEFRANQUE S ^t PIERRE D'IRUBE BAYONNE-MOUSEROLLE CENTRE EUROPEEN DE FRET
TOULOUSE PAU	117 1 ↓
↓ ↓	

E 80 A 64	117 1 ↓
A 63 BORDEAUX S ^t SEBASTIEN	7.5T BAYONNE -CENTRE
BAYONNE-S ^t ESPRIT -S ^t LEON	S ^t PIERRE D'IRUBE BAYONNE-MOUSEROLLE CENTRE EUROPEEN DE
↓ ↓	

E 80 A 64	117 1.1 ↓
TOULOUSE PAU	MOUGUERRE-BOURG
MOUGUERRE-ELIZABERRY	
↓ ↓	

E 80 A 64	117 1.1 ↓
A 63 SEBASTIEN BAYONNE	VILLEFRANQUE MOUGUERRE-BOURG
CENTRE EUROPEEN DE FRET	
↓ ↓	

E 80 A 64	117 2 ↓
TOULOUSE PAU	BRISCOUS-LES SALINES
BRISCOUS-CENTRE	MOUGUERRE-ELIZABERRY
↓ ↓	

E 80 A 64	117 2 ↓
A 63 S ^t -SEBASTIEN BAYONNE	MOUGUERRE-ELIZABERRY
MOUGUERRE-BOURG	
↓ ↓	

117 3 ↓
HASPARREN BRISCOUS

117 3 ↓
CAMBO LES BAINS HASPARREN BRISCOUS

E 80 A 64	117 4 ↓
TOULOUSE PAU	S ^t PALAIS BIDACHE URT
↓ ↓	

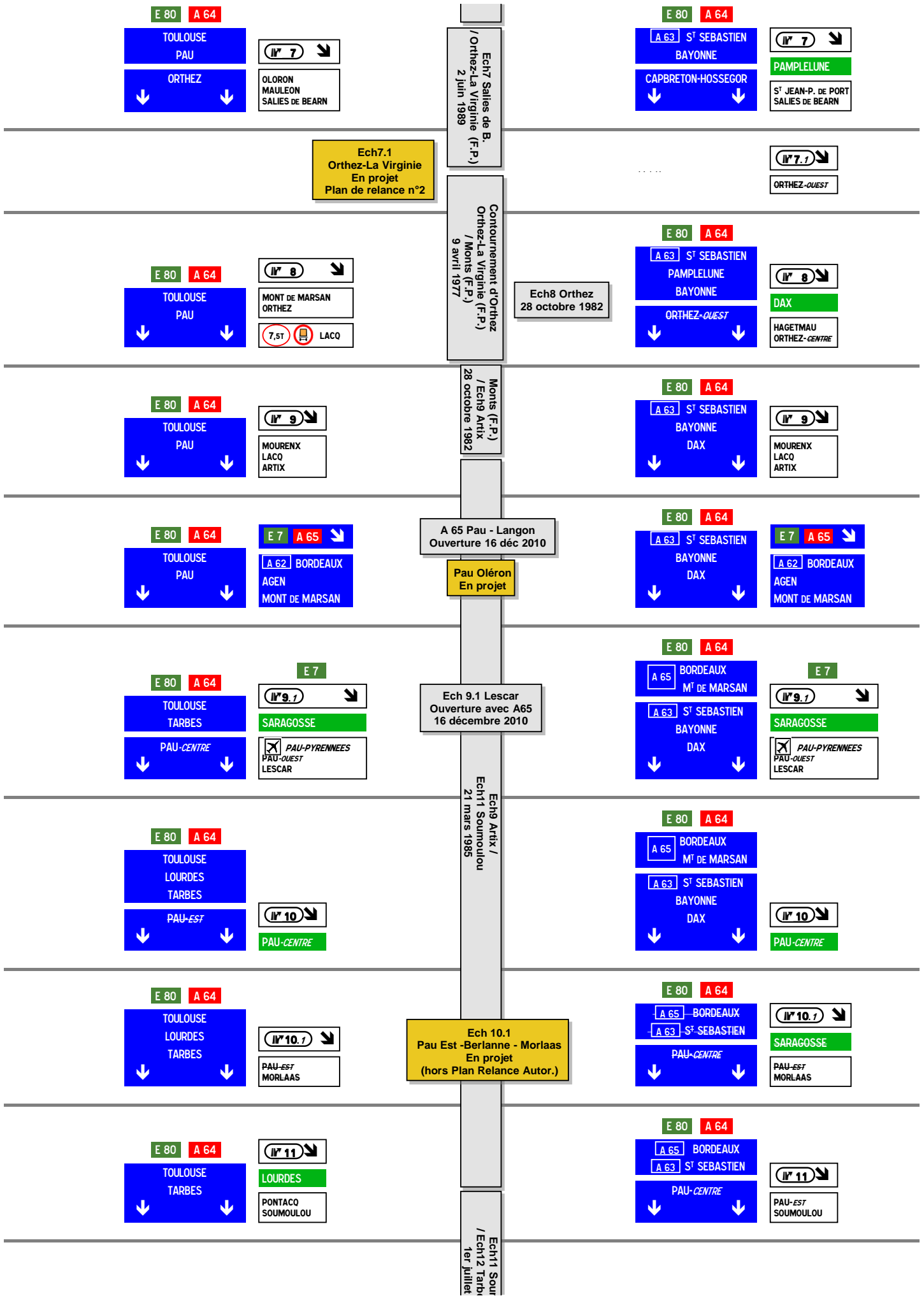
E 80 A 64	117 4 ↓
A 63 S ^t SEBASTIEN BAYONNE	URT
↓ ↓	

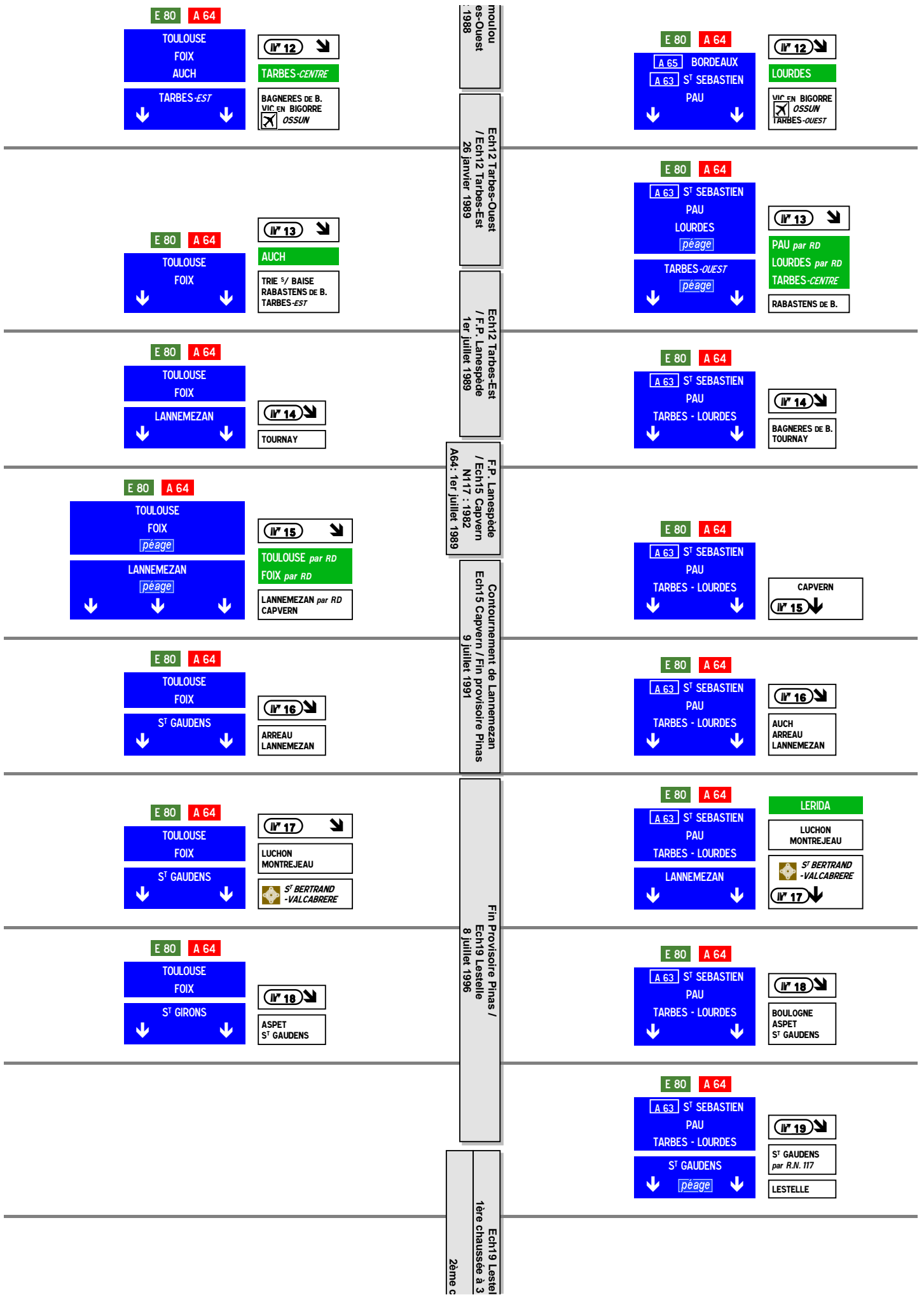
117 5 ↓
GUICHE

E 80 A 64	117 6 ↓
TOULOUSE PAU	PEYREHORADE
OLORON	
↓ ↓	

E 80 A 64	117 6 ↓
A 63 S ^t SEBASTIEN BAYONNE	CAPBRETON-HOSSEGOR S ^t V. DE TYROSSE BIDACHE PEYREHORADE
↓ ↓	

117 6.1 ↓
CARESSE CASSABER





E 80 A 64
TOULOUSE

I^N° 20
FOIX
S^T GIRONS
SALIES DU SALAT
S^T MARTORY

E 80 A 64
A 63 S^T SEBASTIEN
PAU
TARBES - LOURDES
S^T GAUDENS

I^N° 20
S^T GIRONS
SALIES DU SALAT
S^T MARTORY

E 80 A 64
TOULOUSE

I^N° 21
AURIGNAC
BOUSSENS

E 80 A 64
A 63 S^T SEBASTIEN
PAU
TARBES - LOURDES
S^T GAUDENS
TARBES - LOURDES par RD
S^T GAUDENS
AURIGNAC
BOUSSENS

I^N° 21
S^T GAUDENS
AURIGNAC
BOUSSENS

E 80 A 64
TOULOUSE

I^N° 22
MARTRES-TOLOSANE

E 80 A 64
A 63 S^T SEBASTIEN
PAU
TARBES - LOURDES
S^T GAUDENS
MARTRES-TOLOSANE

I^N° 22
MARTRES-TOLOSANE

I^N° 23
MONDAVEZAN
LE FOUSSERET
CAZERES

I^N° 23
MONDAVEZAN
LE FOUSSERET
CAZERES

I^N° 24
LAVELANET DE C^{DES}

I^N° 24
LAVELANET DE C^{DES}

I^N° 25
MONTESQUIEU-V^{TRE}
RIEUX V^{TRE}
S^T JULIEN
S^T ELIX LE CHATEAU

I^N° 25
S^T JULIEN
S^T ELIX LE CHATEAU

I^N° 26
L'ISLE EN DODON
PEYSSIES
SALLES s/ GARONNE
LAFITTE-VIGORDANE

I^N° 26
L'ISLE EN DODON
PEYSSIES
SALLES s/ GARONNE
LAFITTE-VIGORDANE

I^N° 27
RIEUMES
BERAT
CARBONNE
MARQUEFAVE

I^N° 27
MONTESQUIEU-V^{TRE}
RIEUX V^{TRE}
CARBONNE

E 80 A 64
TOULOUSE

I^N° 28
S^T SULPICE
LONGAGES
NOE
CAPENS

I^N° 28
S^T SULPICE
MARQUEFAVE
CAPENS

I^N° 29
NOE

lie / F.P. Mancieux
Voies pour N127 : 1972
Ech19 Lestelle / Ech22 Martres Tolosane
chaussée et mise aux normes autoroutières : 8 juillet 1996

F.P. Mancieux / Ech22 Martres Tolosane
1ère chaussée à 3 voies pour N127 :
Septembre 1976

Ech22 Martres Tolosane / Ech28 Noé-sud
N117 à 2x2 voies : Juillet 1973

Ech28 Noé-sud
/ F.P. Noé-Nord
N17 à 2x2 voies :
17 décembre 1981
Ech22 Martres Tolosane / Ech35 Muret-Nord
Mise aux normes autoroutières : 5 mai 1998

lⁿ 30 ↘
BERAT
LONGAGES

lⁿ 31 ↘
MAUZAC

lⁿ 32 ↘
S^t HILAIRE
LAVERNOSE L^{SE}
LE FAUGA

lⁿ 33 ↘
MURET - Z.I. SUD

E 80 A 64
A 63 S^t SEBASTIEN
TARBES - LOURDES
S^t GAUDENS
lⁿ 34 ↘
LAMASQUERE
LABASTIDETTE
LHERM
RIEUMES

A 63 S^t SEBASTIEN
TARBES - LOURDES
S^t GAUDENS
lⁿ 35 ↘
S^t LYS
SEYSSES
MURET - CENTRE

E 80 A 64
A 63 S^t SEBASTIEN
TARBES - LOURDES
MURET
lⁿ 36 ↘
TARBES-LOURDES
FOIX
MURET
ROQUES
AUTRIVE
LABARTHE S^t LEZE

lⁿ 37a ↘
PORTET S^t G.
CUGNEAUX
VILLENEUVE T^{ME}
Bois Vert Pradié
Franczal

E 80 A 64
A 63 S^t SEBASTIEN
TARBES - LOURDES
FOIX
lⁿ 37b ↘
PORTET S^t G.
CUGNEAUX
VILLENEUVE T^{ME}

E 80 A 64
A 63 S^t SEBASTIEN
TARBES - LOURDES
FOIX
lⁿ 38 ↘
ONCOPÔLE
S^t SIMON

Fin Provisoire No6-Nord / Ech33 La Peyrouse
N117 à Z2 voies : 1972

Contournement de Muret
(Ech33 La Peyrouse / Ech35 Muret-Nord)
N117 à Z2 voies : 19 décembre 1980

Ech35 Muret-Nord
/ Ech36 Roques
5 mars 1996

Ech36 Roques / EchA620 Toulouse
1ère chaussée : avril 1976
2ème chaussée : 5 mars 1996

Ech27 / Ech35 Muret-Nord
Elargissement 2+3 voies : en projet ?

lⁿ 31 ↘
S^t HILAIRE
LAVERNOSE L^{SE}
LE FAUGA
MAUZAC

lⁿ 33 ↘
LHERM
LABARTHE S^t LEZE
MURET

lⁿ 34 ↘
S^t CLAR DE RIVIERE
LAMASQUERE
LABASTIDETTE
LHERM

E 80 A 64
TOULOUSE

E 80 A 64
TOULOUSE *par RD*
S^t LYS
VILLENEUVE T^{ME}
ROQUES
SEYSSES
lⁿ 35 ↘

Ech36 Roques
Péage supprimé en
décembre 1997

E 80 A 64
TOULOUSE
PORTET S^t G.
S^t SIMON
lⁿ 37 ↘

lⁿ 38 ↘
TOURNEFEUILLE
ONCOPÔLE
LE MIRAIL
LA CROIX DE PIERRE

A 620

 Périphérique
Intérieur

A 20 PARIS

A 62 BORDEAUX

AUCH


 *BLAGNAC*

La Faouette



E 80

A 620

 Périphérique
Exterieur

A 61 MONTPELLIER

A 66 FOIX

A 68 ALBI

TOUOUSE-CENTRE

Empalot

