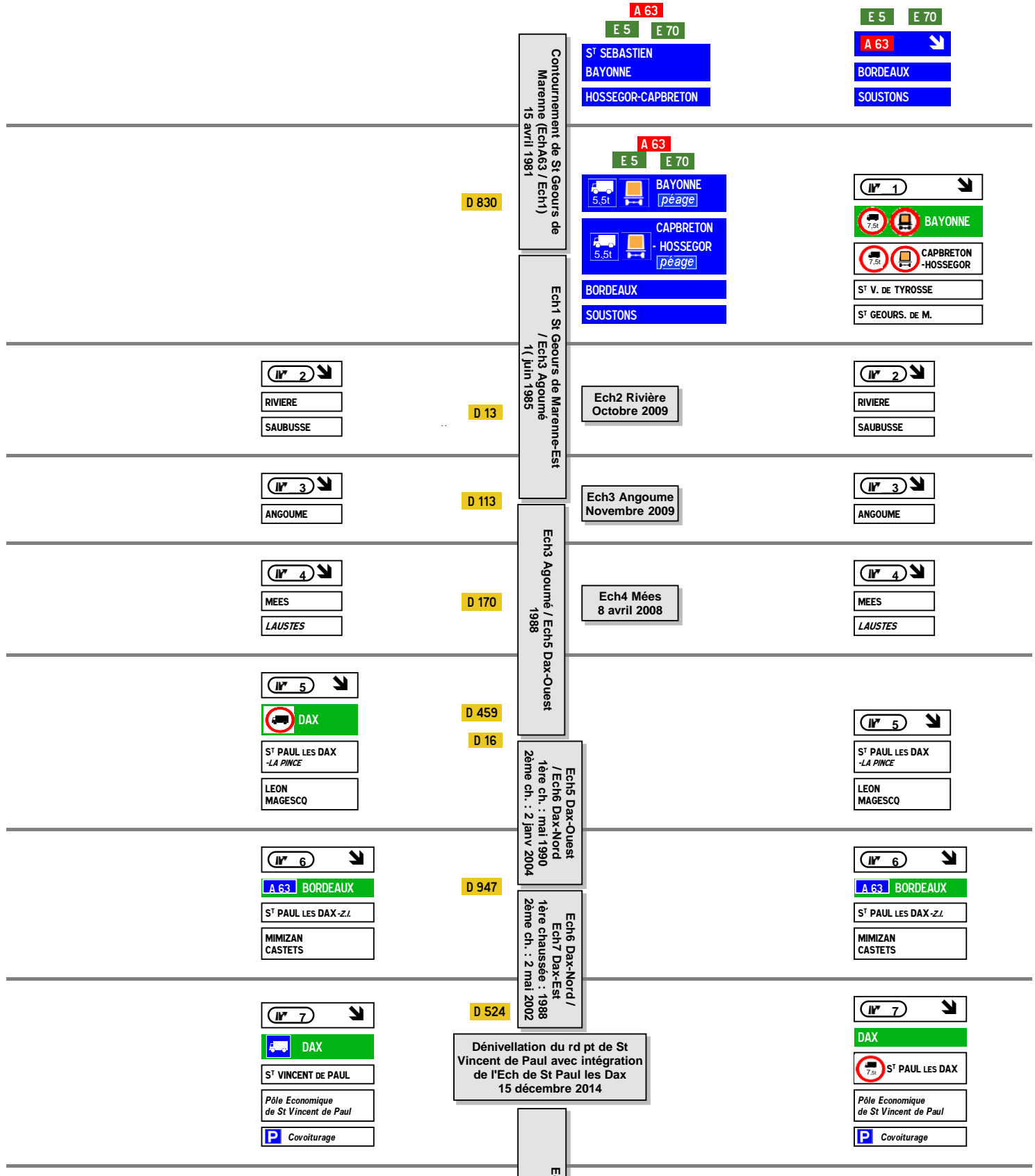








Numérotation en projet :
En continuité de A 63 ou reset ?



<p>IVⁿ 8 ↘</p> <p>BUGLOSE</p> <p> Berceau de St Vincent de Paul</p> <p>Basilique N.D. de Buglose</p>	D 27	<p>Ech7 St Vincent de Pau-Ouest / Ech9 Tethieu-Est 20 juillet 1995</p>	<p>IVⁿ 8 ↘</p> <p>ST VINCENT DE PAUL</p> <p>BUGLOSE</p> <p> Berceau de St Vincent de Paul</p> <p>Basilique N.D. de Buglose</p>
<p>IVⁿ 9 ↘</p> <p>TETHIEU</p> <p>HOUN DOU BERN</p>	D 461		<p>IVⁿ 9 ↘</p> <p>TETHIEU</p> <p>HOUN DOU BERN</p>
<p>IVⁿ 10 ↘</p> <p>LE HAUT OSSENS</p>	C 10		<p>IVⁿ 10 ↘</p> <p>LE HAUT OSSENS</p>
<p>IVⁿ 11 ↘</p> <p>PONTONX s/ A.</p> <p>MONTFORT EN CH.</p> <p>MUGRON</p>	D 150	<p>Ech9 Tethieu-Est / Ech14 Begaar-Ouest 1992</p>	<p>IVⁿ 11 ↘</p> <p>PONTONX s/ A.</p> <p>BUGLOSE</p>
<p>IVⁿ 12 ↘</p> <p>PONTONX s/ A.</p> <p>Domaine du Pignon Zone d'Entreprise PION</p>	D 42 ^e		<p>IVⁿ 12 ↘</p> <p>PONTONX s/ A.</p> <p>CASTETS LALUQUE</p> <p>Domaine du Pignon Zone d'Entreprise PION</p>
<p>IVⁿ 13 ↘</p> <p>3.5T LESGOR</p> <p>LE COÛT</p> <p>GURAUTON</p> <p>LE BAA</p>	D 425 C 16		<p>IVⁿ 13 ↘</p> <p>LE BAA</p> <p>GURAUTON</p> <p>LE COÛT</p>
<p>IVⁿ 14 ↘</p> <p>LESGOR BEGAAR</p>	D 380	<p>Contournement de Begaar (Ech14 / Ech15) 1993</p>	<p>IVⁿ 14 ↘</p> <p>LESGOR</p>
<p>IVⁿ 15 ↘</p> <p>RION DES L. TARTAS</p> <p> Covoiturage</p>	D 380	<p>Déviaton de Tartas (Ech15 / Ech16) 1989</p>	<p>IVⁿ 15 ↘</p> <p>BEGAAR</p> <p> Covoiturage</p>
<p>IVⁿ 16 ↘</p> <p>7.5t TARTAS-EST</p> <p>AIRE s/ L'A. S^t SEVER SOUPROSSE</p>	D 924	<p>Ech15 Tartas-Ouest Dénivellation rd point En projet</p>	<p>IVⁿ 16 ↘</p> <p>7.5t RION DES L. TARTAS-EST</p> <p>MONTFORT EN CH. SOUPROSSE</p>
<p>IVⁿ 17 ↘</p> <p>CARCARES S^{te} C^x</p> <p>LALANDE</p> <p>Aire de Champigny</p>		<p>Ech16 Tartas-Es / Ech19 Meilhan-Or 25 juin 1998</p>	<p>IVⁿ 17 ↘</p> <p>CARCARES S^{te} C^x</p> <p>LALANDE</p> <p>Aire de Champigny</p>

IVⁿ 18
SOURBE S^{TE} CROIX
LESGOURET

IVⁿ 19
MILHAN
YGOS- S^T SAT^M
S^T YAGUEN
LE LEUY

IVⁿ 20
PARROCO
NAUTICO

IVⁿ 21
S^T MARTIN D'ONEY
CAMPAGNE

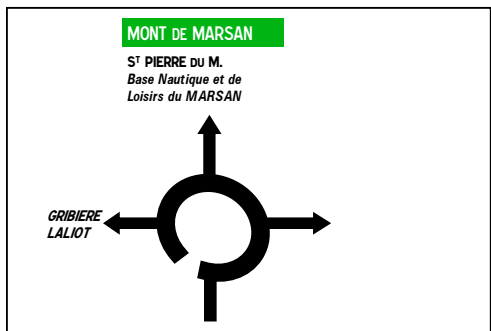
IVⁿ 22
Z.A. de Bertheuil

IVⁿ 23
Le Caloy-Sud

IVⁿ 24
MUGRON
S^T PERDON

IVⁿ 25
MARCADE
Zone Commerciale

IVⁿ 26
PELINE



Base Nautique et de Loisirs du MARSAN

D 364

D 365

C 9

C 8

D 3

st
uest

Ech19 Meilhan-Ouest
/ Ech21 Campagne-Ouest
27 février 1998

Ech21 Campagne-Ouest
Ech24 St Perdon-Est
Juin 1995

Ech24 St Perdon-Est / Mont de Marsan
2 août 1994

IVⁿ 18
SOURBE S^{TE} CROIX
LESGOURET

IVⁿ 19
MILHAN
YGOS- S^T SAT^M
S^T YAGUEN
LE LEUY

IVⁿ 20
PARROCO
NAUTICO

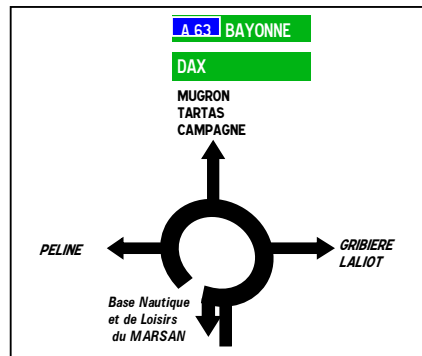
IVⁿ 21
S^T MARTIN D'ONEY
CAMPAGNE

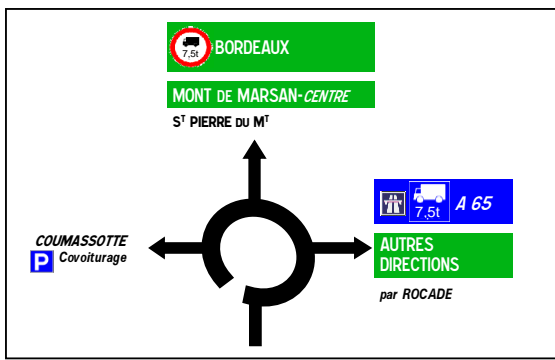
IVⁿ 22
Z.A. de Bertheuil

IVⁿ 23
Le Caloy-Nord

IVⁿ 24
MUGRON
S^T PERDON

IVⁿ 25
MARCADE
Zone Commerciale





- D 824 ↘
- A 63 BAYONNE
- DAX
- S^t PIERRE DU M^t LE MANOT
- M^t DE MARSAN -CENTRE
- Base Nautique et de Loisirs du MARSAN

- D 834
- BORDEAUX (7.5t)
- SABRES
- MIMIZAN MORCENX

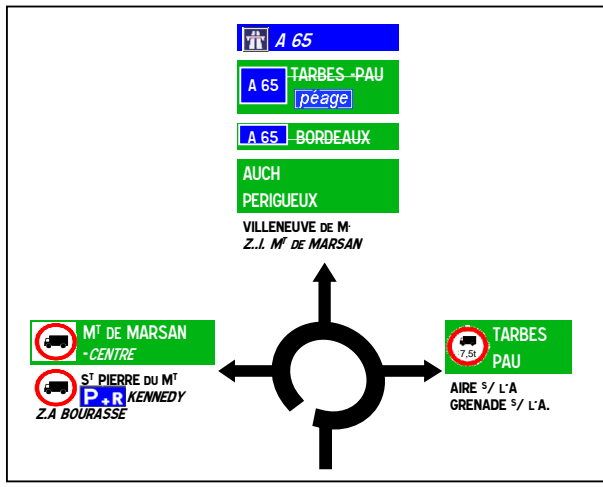
- D 834
- A 65
- TOUTES DIRECTIONS
- Aire de GRAND PASSAGE
- D 933 ↘
- ORTHEZ (7.5t)
- S^t SEVER
- S^t PIERRE DU M^t -Z.I. -BIARNES

- D 834
- BORDEAUX (7.5t)
- A 63 BAYONNE
- DAX
- AUTRES DIRECTIONS

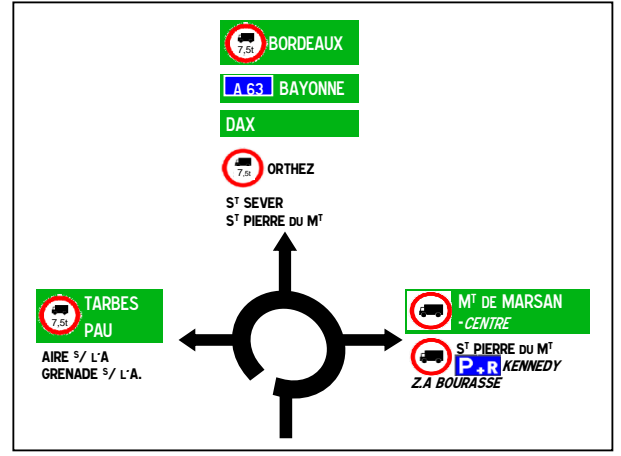
- D 933 ↘
- ORTHEZ (7.5t)
- S^t SEVER

- D 321 ↘
- BENQUET

- D 321 ↘
- S^t PIERRE DU M^t



D 933



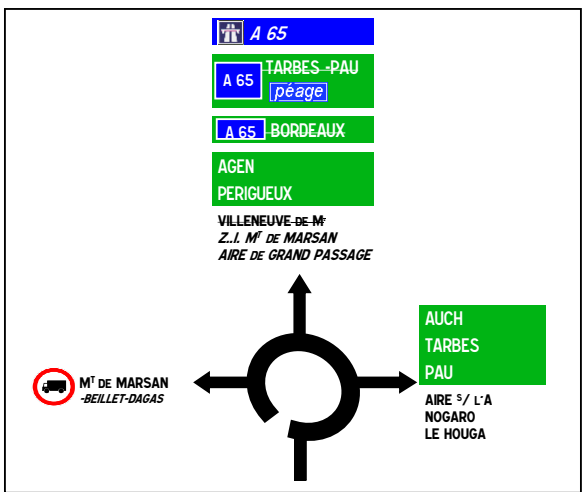
- ↘
- Centre Commercial

- ↘
- M^t DE MARSAN -CENTRE
- Z.A. BOURASSE
- Clinique des Landes
- Centre Commercial Entrée Parking (3.5m)
- Centre Commercial Livraisons (3.5m)

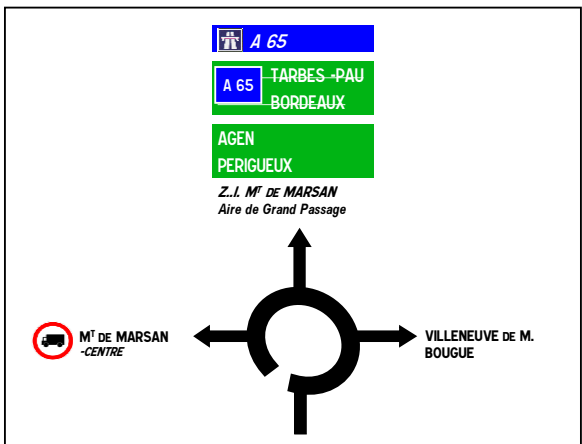
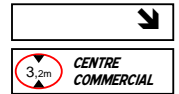
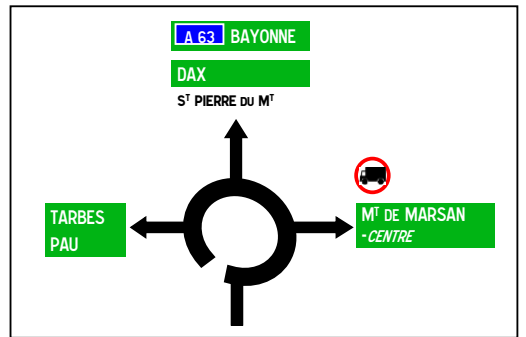
Roccade Sud Ouest de Mt de Marsan (D 824 ouest / D 933)
2^e voies : 1982

Roccade Sud de Mt de Marsan (D 933 / D 824 Sud)
2^e voies : 1980

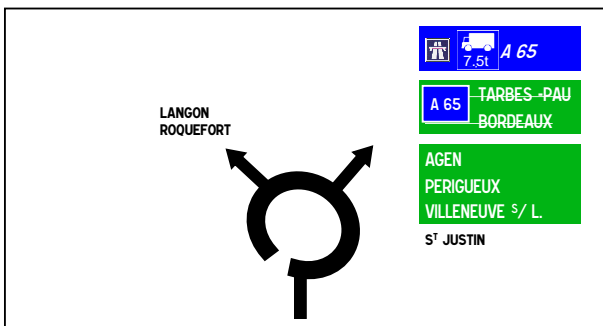
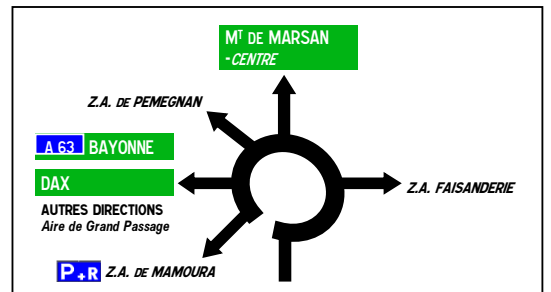
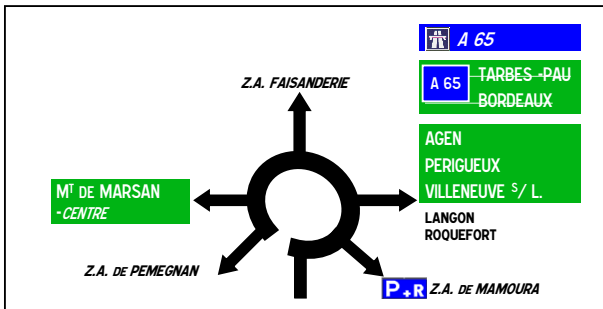
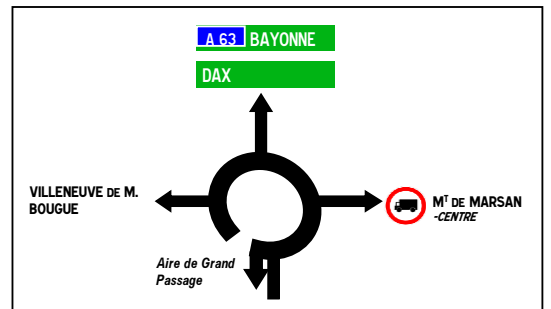
Roccade de Mont de Marsan
Doublement et déviation en projet



D 824



Rociade Est de Mt de Marsan (D 824 Sud / D 932)
 2+1 Voies : 1978



Mont de Marsan / A
 Doublement et déviation

