

Ech1A 64 / Ech1 1 Louey-Aravède  
1ère chauscée : 1988  
Doublement et fermeture demi échangeur aéroport et déplacement demi échangeur Louey  
sens Tarbes / Lourdes : 19 décembre 2012  
sens Lourdes-Tarbes : 20 décembre 2012

IV 1

NAY  
OSSUN  
JUILLAN

Tarbes - Lourdes  
Pyrénées

D 93

IV 1

JUILLAN-BOURG

Tarbes - Lourdes  
Pyrénées

Ech1.1 Louey-Aravède  
Fermeture : 14 juin 2012  
Réouverture : 4 septembre 2017

Ech1 Louey-Aravède  
/ Ech2 Ouest Le Marquisat  
Voies lentes : 29 juin 2011  
2\*2 voies : fin 2011

N 21

A 64

TARBES-CENTRE

Tarbes - Lourdes  
Pyrénées

IV 1.1

TARBES-SUD  
LOUEY  
JUILLAN  
ODOS

IV 2

BENAC  
LANNE

D 16

Ech2 Marquisat  
24 avril 2008

N 21

A 64

TARBES

Tarbes - Lourdes  
Pyrénées

IV 2

OSSUN

BENAC  
LANNE

IV 3

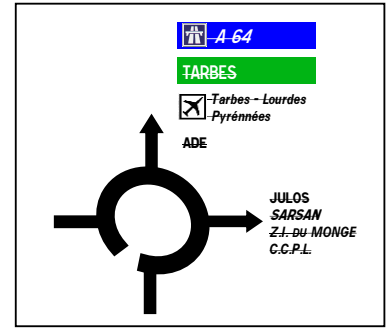
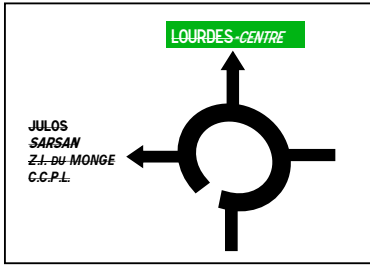
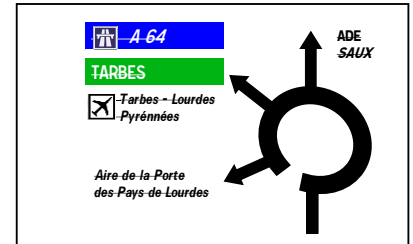
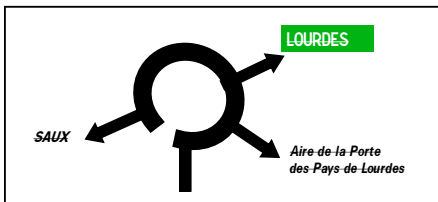
ADE

D 3

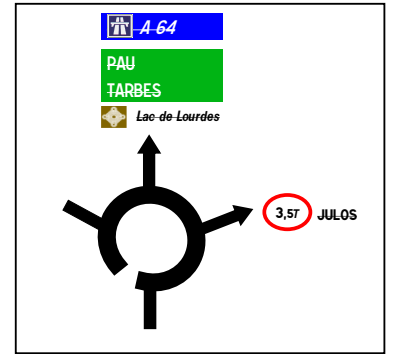
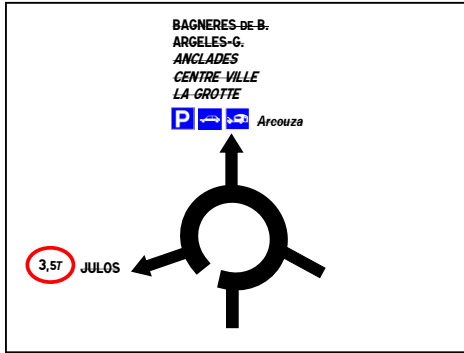
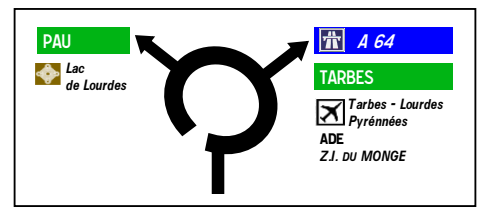
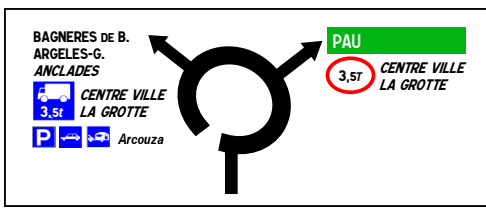
Contournement d'Ade  
(Ech2 Marquisat-Touloucou / Lourdes)  
En projet

IV 3

ADE



2\*2 voies nord de Loi  
1968 ?

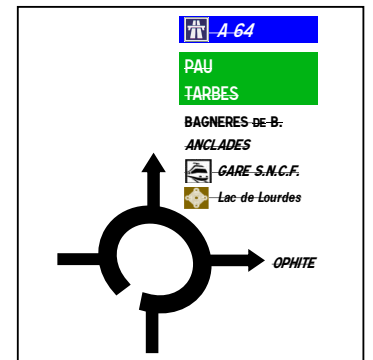
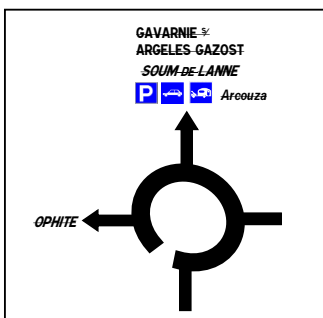
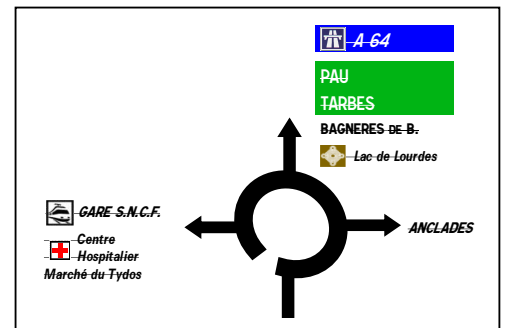
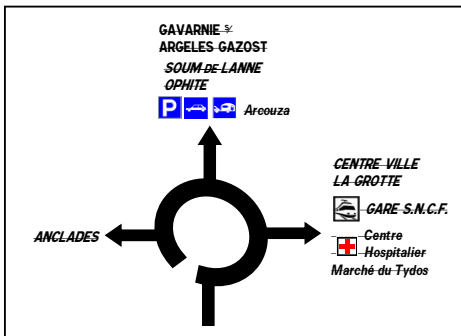


- D 937 ↘
- BAGNERES DE B.
- CENTRE VILLE
- LA GROTTE
- SARSAN ANCLADES
- Quartiers Historiques

- D 937 ↘
- SARSAN
- Z.I. du Monge

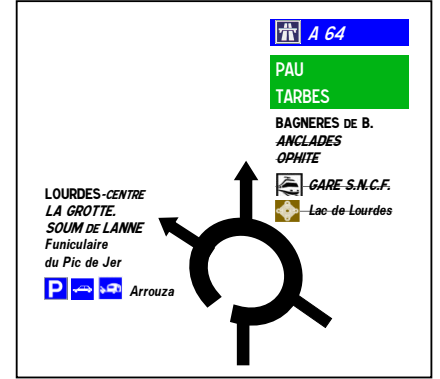
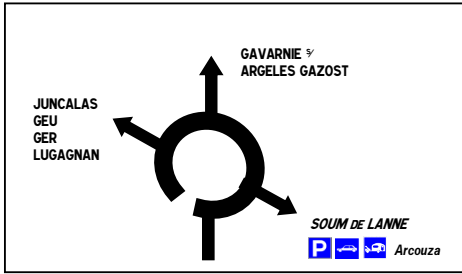
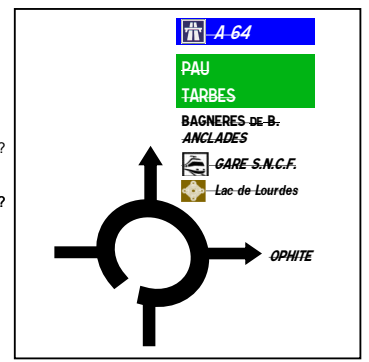
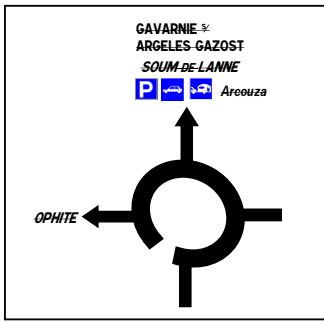
- N 21
- A 64
- PAU
- TARBES
- Lac de Lourdes (diamond icon)
- SARSAN

- D 937 ↘
- BAGNERES DE B.
- ARCIZAS ES ANGLES
- ANCLADES
- GARE S.N.C.F. (train icon)



Contournement Lourdes : mise à 2<sup>e</sup> voies en Bd Urbain 1ère chaussée : 1968

Contournement de Lourdes



Lourdes-Sud / Ech Aspin  
 Juin 1997

Ech Aspin / Ech Agos  
 20 Juin 2000

Ech Agos / Pont du Tihos  
 4 février 2004

Barreau Nord  
 d'Argeles  
 Juillet 2006

D 13  
 ASPIIN EN LAVEDAN

D 921  
 ASPIIN EN LAVEDAN  
 JUNCALAS  
 GER  
 LUGAGNAN

D 821  
 PIEREFITTE N.  
 CAUTERETS  
 ARGELES GAZOST  
 HAUTACAM

D 921B  
 AIZAC OST  
 AGOS VIDALOS

D 921B  
 AGOS VIDALOS

