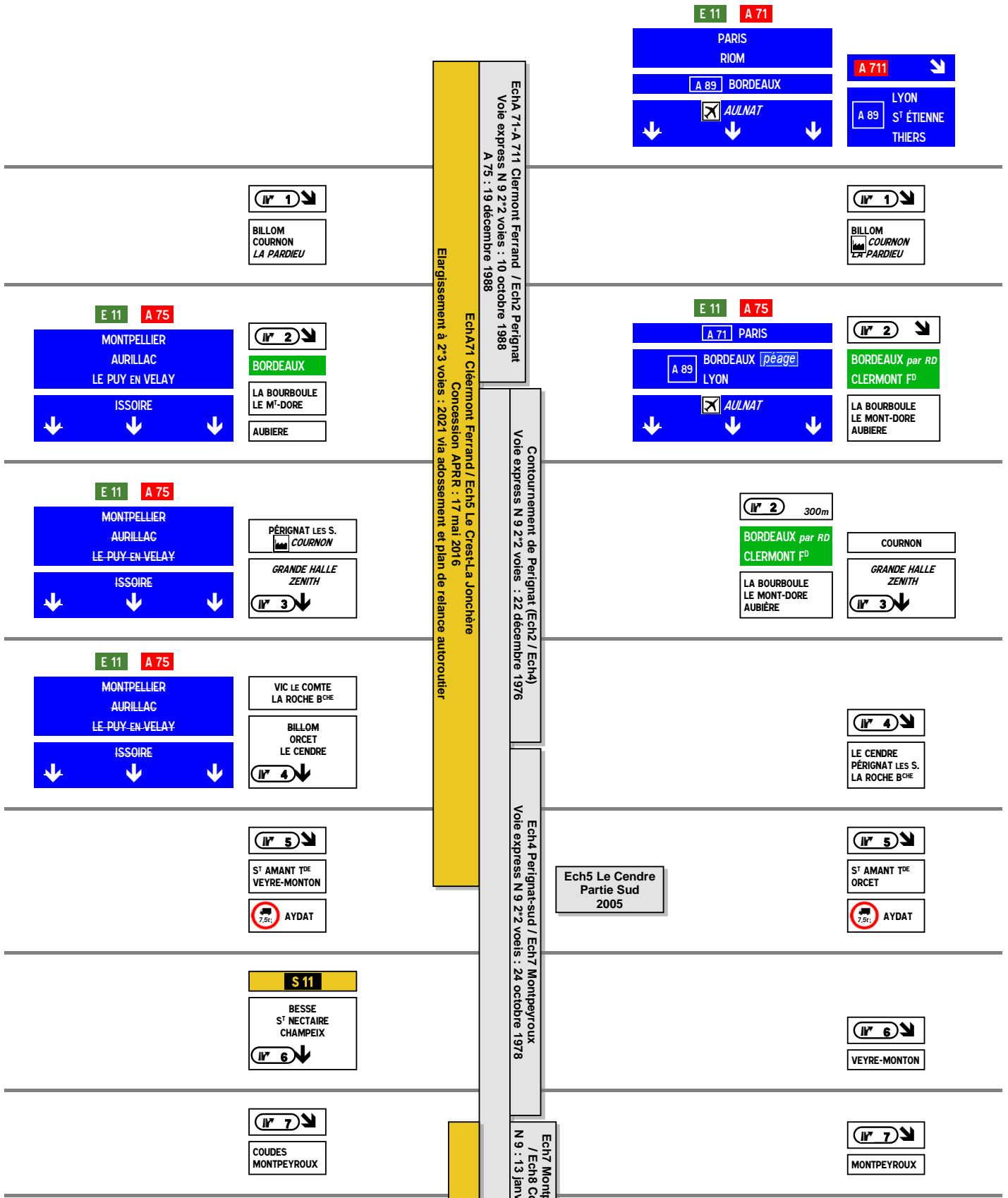


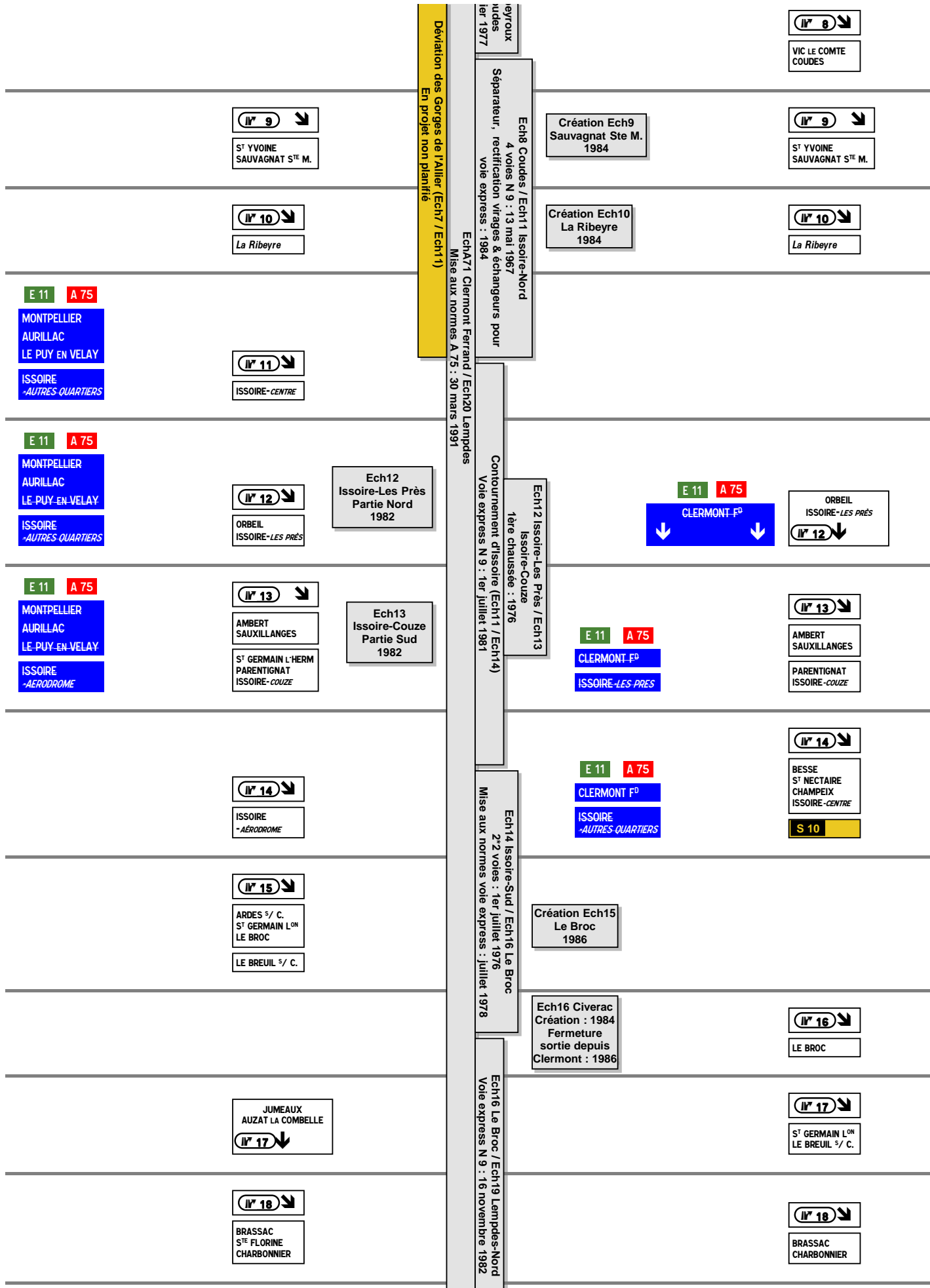


# MASSIF CENTRAL

# A 75

# La Méridienne





Déviation des Gorges de l'Allier (Ech7 / Ech1)  
En projet non planté

EchA71 Clermont Ferrand / Ech20 Lemppes  
Mise aux normes A 75 : 30 mars 1991

Ech8 Coudes / Ech1 Issoire-Nord  
4 voies N 9 : 13 mai 1967  
Séparateur, rectification virages & échangeurs pour voie express : 1984

Ech12 Issoire-Les Prés / Ech13 Issoire-Couze  
1ère chaussée : 1976  
Contournement d'Issoire (Ech11 / Ech14)  
Voie express N 9 : 1er juillet 1981

Ech14 Issoire-Sud / Ech16 Le Broc  
2/2 voies : 1er juillet 1976  
Mise aux normes voie express : juillet 1978

Ech16 Le Broc / Ech19 Lemppes-Nord  
Voie express N 9 : 16 novembre 1982

N° 8  
VIC LE COMTE  
COUDES

N° 9  
ST YVOINE  
SAUVAGNAT S<sup>TE</sup> M.

Création Ech9  
Sauvagnat Ste M.  
1984

N° 9  
ST YVOINE  
SAUVAGNAT S<sup>TE</sup> M.

N° 10  
La Ribeyre

Création Ech10  
La Ribeyre  
1984

N° 10  
La Ribeyre

E 11 A 75  
MONTPELLIER  
AURILLAC  
LE PUY EN VELAY  
ISSOIRE  
-AUTRES QUARTIERS

N° 11  
ISSOIRE - CENTRE

E 11 A 75  
MONTPELLIER  
AURILLAC  
LE PUY EN VELAY  
ISSOIRE  
-AUTRES QUARTIERS

N° 12  
ORBEIL  
ISSOIRE - LES PRÉS

Ech12  
Issoire-Les Prés  
Partie Nord  
1982

E 11 A 75  
CLERMONT F<sup>D</sup>

N° 12  
ORBEIL  
ISSOIRE - LES PRÉS

E 11 A 75  
MONTPELLIER  
AURILLAC  
LE PUY EN VELAY  
ISSOIRE  
-AERODROME

N° 13  
AMBERT  
SAUXILLANGES  
ST GERMAIN L'HERM  
PARENTIGNAT  
ISSOIRE - COUZE

Ech13  
Issoire-Couze  
Partie Sud  
1982

E 11 A 75  
CLERMONT F<sup>D</sup>  
ISSOIRE - LES PRES

N° 13  
AMBERT  
SAUXILLANGES  
PARENTIGNAT  
ISSOIRE - COUZE

N° 14  
ISSOIRE  
-AERODROME

E 11 A 75  
CLERMONT F<sup>D</sup>  
ISSOIRE  
-AUTRES QUARTIERS

N° 14  
BESSE  
ST NECTAIRE  
CHAMPEIX  
ISSOIRE - CENTRE  
S 10

N° 15  
ARDES 5/ C.  
ST GERMAIN L<sup>ON</sup>  
LE BROC  
LE BREUIL 5/ C.

Création Ech15  
Le Broc  
1986

Ech16 Civerac  
Création : 1984  
Fermeture  
sortie depuis  
Clermont : 1986

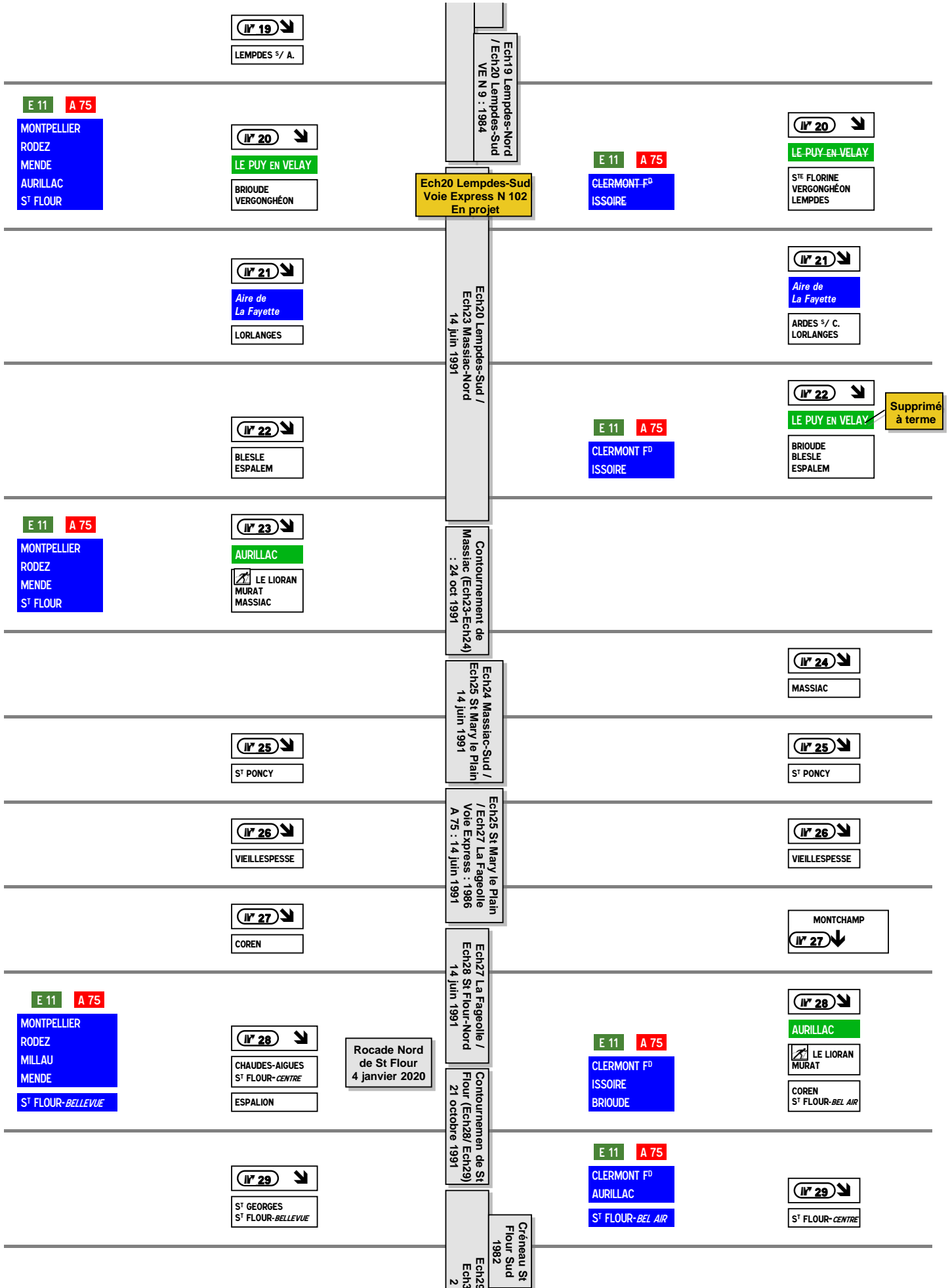
N° 16  
LE BROC

JUMEAUX  
AUZAT LA COMBELLE  
N° 17

N° 17  
ST GERMAIN L<sup>ON</sup>  
LE BREUIL 5/ C.

N° 18  
BRASSAC  
S<sup>TE</sup> FLORINE  
CHARBONNIER

N° 18  
BRASSAC  
CHARBONNIER



**N° 19** ↓  
LEMPDES S/ A.

**E 11** **A 75**  
MONTPELLIER  
RODEZ  
MENDE  
AURILLAC  
ST FLOUR

**N° 20** ↓  
LE PUY EN VELAY  
BRIOUDE  
VERGONGHÉON

**Ech20 Lempdes-Sud**  
Voie Express N 102  
En projet

**E 11** **A 75**  
CLERMONT F<sup>D</sup>  
ISSOIRE

**N° 20** ↓  
LE PUY EN VELAY  
S<sup>T</sup>E FLORINE  
VERGONGHÉON  
LEMPDES

**N° 21** ↓  
Aire de  
La Fayette  
LORLANGES

Ech20 Lempdes-Sud /  
Ech23 Massiac-Nord  
14 juin 1991

**N° 21** ↓  
Aire de  
La Fayette  
ARDES S/ C.  
LORLANGES

**N° 22** ↓  
BLESLE  
ESPALEM

**E 11** **A 75**  
CLERMONT F<sup>D</sup>  
ISSOIRE

**N° 22** ↓  
LE PUY EN VELAY  
BRIOUDE  
BLESLE  
ESPALEM

Supprimé  
à terme

**E 11** **A 75**  
MONTPELLIER  
RODEZ  
MENDE  
ST FLOUR

**N° 23** ↓  
AURILLAC  
LE LIORAN  
MURAT  
MASSIAC

Contournement de  
Masiac (Ech23-Ech24)  
: 24 oct 1991

**N° 22** ↓  
LE PUY EN VELAY  
BRIOUDE  
BLESLE  
ESPALEM

**N° 24** ↓  
MASSIAC

**N° 25** ↓  
S<sup>T</sup> PONCY

Ech24 Massiac-Sud /  
Ech25 St Mary le Plain  
14 juin 1991

**N° 25** ↓  
S<sup>T</sup> PONCY

**N° 26** ↓  
VIEILLESPESE

Ech25 St Mary le Plain  
/ Ech27 La Fageolle  
Voie Express : 1986  
A 75 : 14 juin 1991

**N° 26** ↓  
VIEILLESPESE

**N° 27** ↓  
COREN

MONTCHAMP  
**N° 27** ↓

**E 11** **A 75**  
MONTPELLIER  
RODEZ  
MILLAU  
MENDE  
ST FLOUR-BELLEVUE

**N° 28** ↓  
CHAUDES-AIGUES  
S<sup>T</sup> FLOUR-CENTRE  
ESPALION

Rocade Nord  
de St Flour  
4 janvier 2020

Ech27 La Fageolle /  
Ech28 St Flour-Nord  
14 juin 1991

**E 11** **A 75**  
CLERMONT F<sup>D</sup>  
ISSOIRE  
BRIOUDE

**N° 28** ↓  
AURILLAC  
LE LIORAN  
MURAT  
COREN  
S<sup>T</sup> FLOUR-BEL AIR

**N° 29** ↓  
S<sup>T</sup> GEORGES  
S<sup>T</sup> FLOUR-BELLEVUE

Contournement de St  
Flour (Ech28/Ech29)  
21 octobre 1991

**E 11** **A 75**  
CLERMONT F<sup>D</sup>  
AURILLAC  
S<sup>T</sup> FLOUR-BEL AIR

**N° 29** ↓  
S<sup>T</sup> FLOUR-CENTRE

Ech29  
Ech3  
2.

Créneau St  
Flour Sud  
1982

**l<sup>r</sup> 30** ↘  
 RUYNES EN MARGERIDE  
 GARABIT  
 - VIADUC EIFFEL

**l<sup>r</sup> 30** ↘  
 RUYNES EN MARGERIDE

**l<sup>r</sup> 31** ↘  
 LOUBARESSE

**l<sup>r</sup> 31** ↘  
 LOUBARESSE  
 GARABIT  
 - VIADUC EIFFEL

**l<sup>r</sup> 32** ↘  
 Aire de la Lozère  
 LE BACON  
 LA GARDE

**l<sup>r</sup> 32** ↘  
 Aire de la Lozère  
 LE BACON  
 LA GARDE

**l<sup>r</sup> 33** ↘  
 FOURNELS  
 LE MALZIEU-VILLE  
 S<sup>t</sup> CHÉLY D'APCHER

**l<sup>r</sup> 34** ↘  
 CHAUTES-AIGUES  
 FOURNELS  
 LE MALZIEU-VILLE  
 S<sup>t</sup> ALBAN S/ LIMAGNOLE  
 S<sup>t</sup> CHÉLY D'APCHER

**l<sup>r</sup> 34** ↘  
 vers D 806  
 S<sup>t</sup> ALBAN  
 S/ LIMAGNOLE  
 RIMEIZE

**l<sup>r</sup> 35** ↘  
 NASBINALS  
 AUMONT-AUBRAC

**l<sup>r</sup> 36** ↘  
 AUMONT-AUBRAC

**l<sup>r</sup> 37** ↘  
 LE BUISSON

**l<sup>r</sup> 37** ↘  
 LE BUISSON

**l<sup>r</sup> 38** ↘  
 MARVEJOLS  
 ANTRENAS

**l<sup>r</sup> 38** ↘  
 NASBINALS  
 MARVEJOLS  
 ANTRENAS

**l<sup>r</sup> 39** ↘  
 CHIRAC  
 LE MONASTIER

**E 11** **A 75**  
 CLERMONT F<sup>d</sup>  
 MARVEJOLS

**l<sup>r</sup> 39** ↘  
 CHIRAC  
 LE MONASTIER

**E 11** **A 75**  
 MONTPELLIER  
 RODEZ  
 MILLAU  
 SÉVÉRAC LE CHAU

**N 88**  
 NÎMES  
 MENDE  
 FLORAC  
 CHANAC  
 GORGES DU TARN  
**l<sup>r</sup> 39.1** ↘

Ech 39.1 - N 88  
 Antenne de Romadies  
 6 aout 2009

**E 11** **A 75**  
 CLERMONT F<sup>d</sup>  
 MARVEJOLS

**N 88**  
**l<sup>r</sup> 39.1** ↘  
 MENDE  
 FLORAC  
 CHANAC

St-Flour-Sud /  
 1<sup>er</sup> Loubarresse  
 juillet 1993

Ech31 Loubarresse  
 / F.P. La Garde-Nord  
 16 nov 1992

Contournement  
 de La Garde  
 9 déc 1985

F.P. La Garde-Nord /  
 Ech34 St Cheyl d'Apcher-Sud  
 Juin 1992

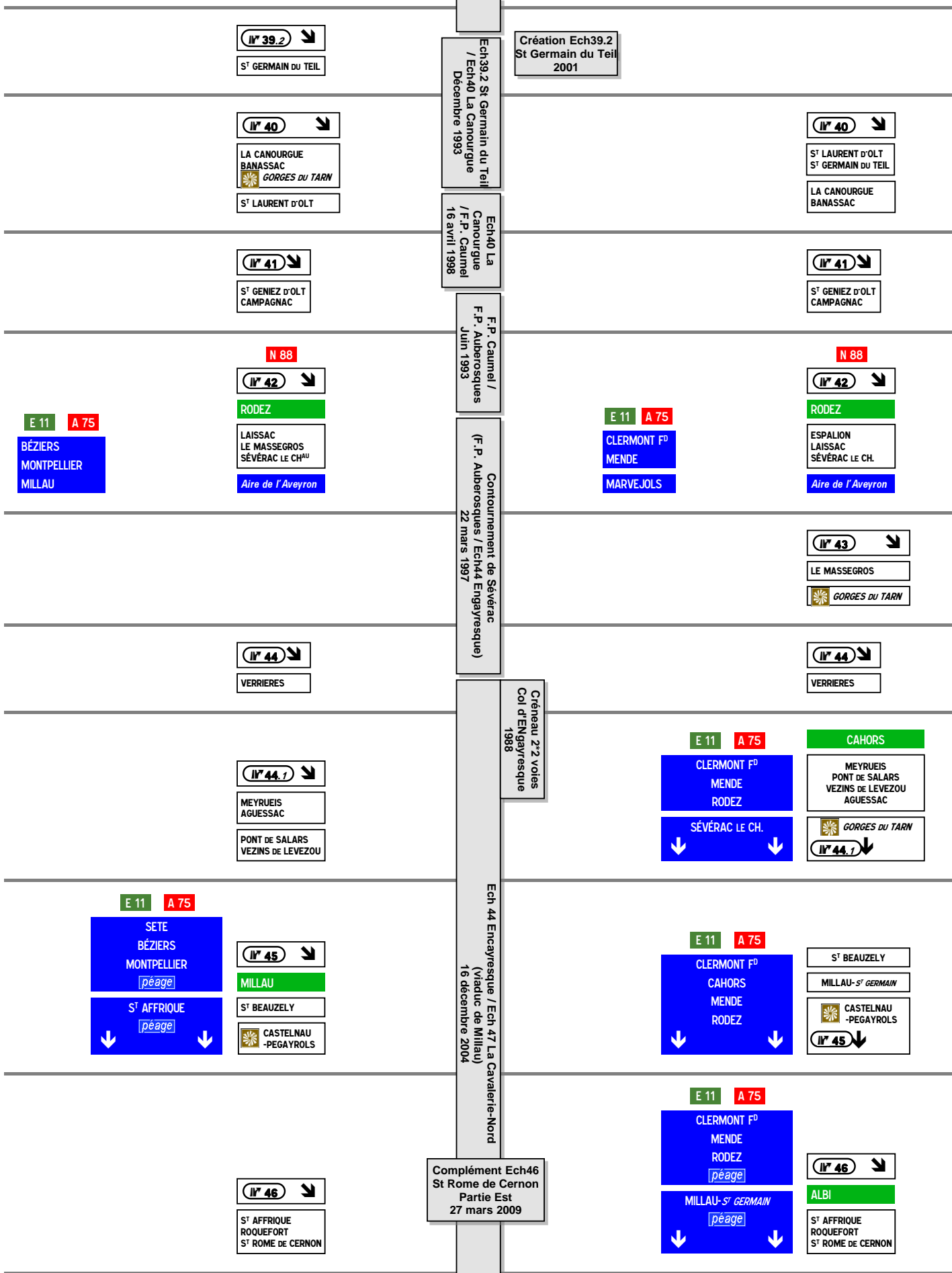
Ech34 St Cheyl  
 d'Apcher-Sud / Ech35  
 Aumont-Aubrac-Nord  
 16 nov 1992

Contournement  
 d'Aumont-Aubrac  
 (Ech35-Ech36)  
 N 9 : 31 juillet 1990  
 A 75 : 16 nov 1992

Ech36 Aumont-  
 Aubrac-Sud  
 Ech37 Le  
 Buisson  
 15 déc 1995


Ech37 Le Buisson /  
 Ech39 Le Monastier  
 21 avril 1996

Ech39 Le Monastier  
 Ech39.2 St Germain du Teil  
 25 septembre 1997



**l<sup>n</sup> 39.2** ↓  
 S<sup>T</sup> GERMAIN DU TEIL

Création Ech39.2  
 St Germain du Teil  
 2001

**l<sup>n</sup> 40** ↓  
 LA CANOURGUE  
 BANASSAC  
 GORGES DU TARN  
 S<sup>T</sup> LAURENT D'OLT

**l<sup>n</sup> 40** ↓  
 S<sup>T</sup> LAURENT D'OLT  
 S<sup>T</sup> GERMAIN DU TEIL  
 LA CANOURGUE  
 BANASSAC

Ech39.2 St Germain du Teil  
 / Ech40 La Canourgue  
 Décembre 1993

Ech40 La  
 Canourgue  
 / F.P. Caumel  
 16 avril 1998

**l<sup>n</sup> 41** ↓  
 S<sup>T</sup> GENIEZ D'OLT  
 CAMPAGNAC

**l<sup>n</sup> 41** ↓  
 S<sup>T</sup> GENIEZ D'OLT  
 CAMPAGNAC

F.P. Caumel /  
 F.P. Auderosques  
 Juin 1993

Contournement de Sévérac  
 (F.P. Auderosques / Ech44 Engayresque)  
 22 mars 1997

**N 88**  
**l<sup>n</sup> 42** ↓  
 RODEZ  
 LAISSAC  
 LE MASSEGROS  
 SÉVÉRAC LE CH<sup>U</sup>  
 Aire de l'Aveyron

**E 11 A 75**  
 CLERMONT F<sup>D</sup>  
 MENDE  
 MARVEJOLS

**N 88**  
**l<sup>n</sup> 42** ↓  
 RODEZ  
 ESPALION  
 LAISSAC  
 SÉVÉRAC LE CH.  
 Aire de l'Aveyron

**E 11 A 75**  
 BÉZIERS  
 MONTPELLIER  
 MILLAU

**l<sup>n</sup> 43** ↓  
 LE MASSEGROS  
 GORGES DU TARN

**l<sup>n</sup> 44** ↓  
 VERRIERES

**l<sup>n</sup> 44** ↓  
 VERRIERES

Créneau 2\*2 voies  
 Col d'Engayresque  
 1988


**l<sup>n</sup> 44.1** ↓  
 MEYRUEIS  
 AGUESSAC  
 PONT DE SALARS  
 VEZINS DE LEVEZOU

**E 11 A 75**  
 CLERMONT F<sup>D</sup>  
 MENDE  
 RODEZ  
 SÉVÉRAC LE CH.  
 ↓ ↓


**CAHORS**  
 MEYRUEIS  
 PONT DE SALARS  
 VEZINS DE LEVEZOU  
 AGUESSAC  
 GORGES DU TARN  
**l<sup>n</sup> 44.1** ↓

Ech 44 Encayresque / Ech 47 La Cavalerie-Nord  
 (Vaduc de Millau)  
 16 décembre 2004

**E 11 A 75**  
 SETE  
 BÉZIERS  
 MONTPELLIER  
 [péage]  
 S<sup>T</sup> AFFRIQUE  
 [péage]  
 ↓ ↓

**l<sup>n</sup> 45** ↓  
 MILLAU  
 S<sup>T</sup> BEAUZELY  
 CASTELNAU  
 -PEGAYROLS

**E 11 A 75**  
 CLERMONT F<sup>D</sup>  
 CAHORS  
 MENDE  
 RODEZ  
 ↓ ↓

S<sup>T</sup> BEAUZELY  
 MILLAU-S<sup>T</sup> GERMAIN  
 CASTELNAU  
 -PEGAYROLS  
**l<sup>n</sup> 45** ↓

Complément Ech46  
 St Rome de Cernon  
 Partie Est  
 27 mars 2009

**l<sup>n</sup> 46** ↓  
 S<sup>T</sup> AFFRIQUE  
 ROQUEFORT  
 S<sup>T</sup> ROME DE CERNON

**E 11 A 75**  
 CLERMONT F<sup>D</sup>  
 MENDE  
 RODEZ  
 [péage]  
 MILLAU-S<sup>T</sup> GERMAIN  
 [péage]  
 ↓ ↓

**l<sup>n</sup> 46** ↓  
 ALBI  
 S<sup>T</sup> AFFRIQUE  
 ROQUEFORT  
 S<sup>T</sup> ROME DE CERNON

E 11 A 75

CLERMONT F<sup>D</sup>  
MENDE  
RODEZ  
*péage*

MILLAU-ST GERMAIN  
*péage*

ALBI

**I<sup>N</sup> 47** ↓

MILLAU-CENTRE

LA CAVALERIE

S<sup>T</sup>E EULALIE DE CERNON

GORGES DU TARN

Ech47 La  
Cavalerie-Nord /  
F.P. La Cavalerie-  
Sud  
26 juin 2002

**I<sup>N</sup> 47** ↓

NANT  
LA CAVALERIE

S<sup>T</sup>E EULALIE DE CERNON

F.P. La Cavalerie-Sud /  
Ech48 L'Hospitalet  
du L-Sud  
1<sup>er</sup> juillet 1994

**I<sup>N</sup> 48** ↓

LE VIGAN  
ALZON

CORNUS

LA COUVERTOIRADE

Ech48 L'Hospitalet du L-Sud  
/ F.P. La Pezade  
N 9 : octobre 1993

Créneau 2\*2 voies  
1983 puis 1987

**I<sup>N</sup> 48** ↓

ALZON  
NANT

CORNUS

Ech48 L'Hospitalet du L-Sud  
/ Ech50 St Felix de l'Heras  
A 75 : 1<sup>er</sup> juillet 1994

**I<sup>N</sup> 49** ↓

LE CAYLAR

CIRQUE DE NAVACELLES

BÉDARIEUX  
LUNAS

Aire du Caylar

E 11 A 75

SÈTE  
BÉZIERS  
MONTPELLIER  
LODEVE

Créneau 2\*2  
voies  
1978

E 11 A 75

CLERMONT F<sup>D</sup>  
MILLAU

**I<sup>N</sup> 49** ↓

LE CAYLAR  
LA COUVERTOIRADE

Aire du Caylar

Ech50 St Felix de l'Heras  
/ Ech51 Pégairolles de l'E  
1<sup>er</sup> tube du tunnel du Pas de  
l'Escalette : 1<sup>er</sup> juillet 1994  
2<sup>ème</sup> tube : 11 juillet 1996

**I<sup>N</sup> 51** ↓

PÉGAÏROLLES DE  
L'ESCALETTE

**I<sup>N</sup> 50** ↓

LES RIVES

S<sup>T</sup> FELIX DE  
L'HERAS

Création Ech51  
Pégairolles  
30 juin 1997

**I<sup>N</sup> 51** ↓

PÉGAÏROLLES DE  
L'ESCALETTE

Créneau de la  
Sambogède  
Juin 1997

**I<sup>N</sup> 52** ↓

LODÈVE-NORD  
SOUBES

E 11 A 75

SÈTE  
BÉZIERS  
MONTPELLIER  
LODÈVE-SUD

**I<sup>N</sup> 52** ↓

LE VIGAN  
GANGES

LODÈVE-NORD  
SOUBES

CIRQUE DE NAVACELLES

Déviation de Lodève  
1<sup>ère</sup> ch VE N 9 : 1983

Ech 51 Pégairolles / Ech54 St Julien  
(avec doublement tunnel de Lodève)  
25 mars 2005

E 11 A 75

CLERMONT F<sup>D</sup>  
MILLAU

LODÈVE-NORD

**I<sup>N</sup> 53** ↓

LUNAS  
LODÈVE-SUD

Refonte Ech54  
St Julien  
1995

**I<sup>N</sup> 54** ↓

S<sup>T</sup> JEAN DE LA BLAQUIÈRE  
LE BOSQ  
LODÈVE-SUD

LAC DU SALAGOU

**I<sup>N</sup> 54** ↓

LE BOSQ

Mise aux normes A 75 : 1<sup>er</sup>  
(ouverture provisoire :

Ech55 Carte  
/ F.P. Salell  
VE N 9 : 198

**I<sup>N</sup> 55** ↓

LAC DU SALAGOU

**I<sup>n</sup> 56** ↘  
SAELLES DU BOSQ  
S<sup>t</sup> JEAN DE LA BLAQUIÈRE

**I<sup>n</sup> 56** ↘  
SAELLES DU BOSQ

F.P. Salettes / F.P. L'Oasis VE N° : 1er juin 1985 / L'Oasis : décembre 1995 / juillet 1995

**A 750** ↘  
MONTPELLIER  
S<sup>t</sup> GUILHEM LE DÉSERT  
GIGNAC  
S<sup>t</sup> ANDRÉ DE SANGONIS

**A 750** ↘  
MONTPELLIER  
S<sup>t</sup> GUILHEM LE DÉSERT  
GIGNAC  
S<sup>t</sup> ANDRÉ DE SANGONIS

Branche Nord du triangle de Ceyras / Ech A 750 / Dsc : 1996  
Branche Sud du triangle de Ceyras / Ech A 750 / FP / 15 juillet 1998

**E 11** **A 75**  
CLERMONT F<sup>D</sup>  
MILLAU  
LODÈVE

**E 11** **A 75**  
**A 9** BARCELONE  
SÈTE  
BÉZIERS  
CLERMONT L'H<sup>T</sup>

Ech56.1 - Clermont l'H-Nord  
Demi Ech Nord (Rue L. Villaret)  
Projet prioritaire  
Demi Ech Sud sur la D4  
Projet plus long terme

**I<sup>n</sup> 56.1** ↘  
CLERMONT L'H<sup>T</sup> -NORD

**I<sup>n</sup> 56.1** ↘  
CLERMONT L'H<sup>T</sup> -CENTRE

**E 11** **A 75**  
**A 9** BARCELONE  
SÈTE  
BÉZIERS  
CLERMONT L'H<sup>T</sup>-SUD

**I<sup>n</sup> 57** ↘  
BEDARIEUX  
CANET  
CLERMONT L'H<sup>T</sup>-CENTRE  
LAC DU SALAGOU

**E 11** **A 75**  
CLERMONT F<sup>D</sup>  
MILLAU  
**A 750** MONTPELLIER  
CLERMONT L'H<sup>T</sup>-NORD

**I<sup>n</sup> 57** ↘  
BEDARIEUX  
CANET  
NEBIAN  
CLERMONT L'H<sup>T</sup>

Fin Provisoire Ceyras / Ech59 Pezenas 21 juin 2002

**I<sup>n</sup> 58** ↘  
PAULHAN  
ADISSAN

**I<sup>n</sup> 58** ↘  
LEZIGNAN  
LA CEBE  
PAULHAN  
ADISSAN

**I<sup>n</sup> 59** ↘  
**S 8**  
MEZE  
MONTAGNAC  
LEZIGNAN LA CEBE  
PEZENAS-NORD

**E 11** **A 75**  
CLERMONT F<sup>D</sup>  
MILLAU  
**A 750** MONTPELLIER  
CLERMONT L'H<sup>T</sup>

**I<sup>n</sup> 59** ↘  
SÈTE  
MARSEILLAN  
MEZE  
MONTAGNAC  
PEZENAS-CENTRE

Déviatond e Pezenas (Ech59 / Ech61)  
Voie Express N 9 : 1991  
Requalification A 75 : 1er juillet 2014 (murs anti bruit fin 2014)

**I<sup>n</sup> 59.1** ↘  
PEZENAS-CENTRE  
CASTELNAU DE G.

**E 11** **A 75**  
CLERMONT F<sup>D</sup>  
MILLAU  
**A 750** MONTPELLIER  
PEZENAS-NORD

**I<sup>n</sup> 59.1** ↘  
CASTELNAU DE G.

Refonte Ech60  
Pézenas  
22 juin 2007

**I<sup>n</sup> 61** ↘  
ROUJAN  
PEZENAS-SUD

**E 11** **A 75**  
CLERMONT F<sup>D</sup>  
MILLAU  
**A 750** MONTPELLIER  
PEZENAS-CENTRE

**I<sup>n</sup> 61** ↘  
ROUJAN  
TOURBES  
VALROS  
PEZENAS-SUD

**E 11** **A 75**  
**A 9** BARCELONE  
BÉZIERS

**I<sup>n</sup> 61** 1500m  
TOURBES  
VALROS  
PEZENAS-SUD  
**I<sup>n</sup> 60** ↘  
AGDE  
BESSAN  
FLORENSAC  
**S 7**

Déviatond de Valros Ech 61 Pezenas-Sud / FP Valros Ouest 25 février 2009

l<sup>n</sup> 62

FLORENSAC  
SERIGNAN

VALROS  
MONTBLANC

l<sup>n</sup> 62

SERVIAN  
MONTBLANC

FP Valros Ouest  
:ch62 La Begude  
3 déc 2010

Ech63 Beziers-Est  
Début 2011

Ech63 Beziers-Est  
Complément sud  
En projet

Ech 62 La Begude de Jordy  
/ Echa 9 Beziers  
23 juin 2010

E 11 A 75

BARCELONE  
NARBONNE  
A 9  
*péage*

BEZIERS-EST

l<sup>n</sup> 63

NARBONNE

BEZIERS-CENTRE

E 11 A 75

BARCELONE  
TOULOUSE  
NARBONNE  
A 9  
*péage*

BEZIERS-OUEST  
*péage*

l<sup>n</sup> 64

VALRAS-PLAGE  
SERIGNAN  
 BEZIERS  
 -CAP D'AGDE  
BEZIERS-EST

E 11 A 75

CLERMONT F<sup>D</sup>  
MILLAU

PEZENAS

BEZIERS-CENTRE

VALRAS-PLAGE  
SERIGNAN  
 BEZIERS  
 -CAP D'AGDE  
BEZIERS-EST

l<sup>n</sup> 64

E 15 E 80 A 9

LYON  
MONTPELLIER  
SETE  
A 7

TOULOUSE  
BARCELONE  
NARBONNE  
BEZIERS-OUEST  
A 61







