



Massif Central

RCEA

N 79

N 145

A 406
A 40 Macon est
Ech2 N 6 Macon sud -
Ouv Prévue début 2011

A 40 E 62

GENEVE
BOURG-EN-B.

↓ ↓

17 1

A 40 (PARIS)

VONNAS
S^t LAURENT ^{s/s}
PONT-DE-VEYLE

N 79 E 62

LYON
A-6 VILLEFRANCHE
[péage]

MOULINS
MONTCEAU-LES-M.

MACON-LOCHES T.G.V.

↓ ↓

17 2

VILLEFRANCHE ^{s/s}
THOISSEY
MACON ^{sud}

A 406 E 62

GENEVE
A-40 BOURG EN B.
[péage]

↓ ↓

17 2

VILLEFRANCHE ^{s/s}
MACON
THOISSEY
S^t LAURENT ^{s/s}

Concession pour mise
à 2*2 voies entre Macon
et Montmarault
2017

N 79 E 62

NEVERS
MOULINS
MONTCEAU LES M.

CHAROLLES
CLUNY

MACON-LOCHES T.G.V.

A 6 E 15

LYON
VILLEFRANCHE ^{s/s}
BELLEVILLE
[péage]

PARIS
A 40 BOURG EN B.
[péage]

VINZELLES

N 79 E 62

A 40 GENEVE
MACON
VILLEFRANCHE *par RN*

CRECHES

↓ ↓

A 6 E 15

LYON
VILLEFRANCHE ^{s/s}
BELLEVILLE
[péage]

PARIS
A 40 BOURG EN B.
[péage]

VINZELLES

17 3

6T PRISSE

CHARNAY LES MACON

MACON-LOCHES T.G.V.
Espace Enreprise

CHARNAY
-Espace des Berthillers

17 3

MACON-LOCHES T.G.V.
Espace Enreprise

CHARNAY
-Espace des Berthillers

17 4

PIERRECLOS

PRISSE

LA ROCHE-VINEUSE

Mise à 2*2
Ech4
Bois Clair
début 2002

N 79 E 62

A 6
A 40 GENEVE
MACON
MACON-LOCHES T.G.V.

↓ ↓

17 4

CHARNAY LES MACON

PIERRECLOS

PRISSE

LA ROCHE-VINEUSE

N 79 E 62

NEVERS
MOULINS

CHAROLLES

↓ ↓

17 5

MONTCEAU LES M.

CLUNY

BPV en projet (2017)
au niveau de Ech5 ou 6

17 6

TRAMAYES
S^t POINT
S^t CECILE

17 6

CLUNY
S^t CECILE
ST POIINT
TRAMAY




MATOUR BRANDON

D 987

Mise à 2*2
Ech6 - La Chapelle de Mt
+ suppression Ech Esmayrds
en projet



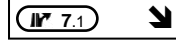
MATOUR BRANDON




LA CHAPELLE
DU M^T DE FRANCE
MONTAGNY
S^J/GROSNE

D 289

Crénau à 2*2
La Chapelle de Mt de F
2004



MONTAGNY S^J/G.
BRANDON

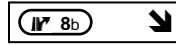


DOMPIERRE
LES ORMES
TRIVY


D 41

Mise à 2*2
La Chapelle de Mt - Col des Vaux
et fermeture sortie en projet

Zone d'activité
et hoteliere
de Dompierre



LA CHAPELLE
DU M^T DE FRANCE

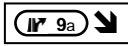


LA CLAYETTE
DOMPIERRE LES ORMES

D 121 D 422

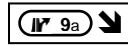
Crénau 2*2 au col des Vaux
fin 2010

LA CHAPELLE
DU M^T DE FRANCE
TRIVY

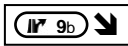


VEROSVRES

D 321



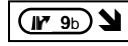
VEROSVRES



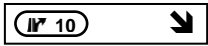
VEROSVRES

D 121

Mise à 2*2
Col des Vaux - Ech 11 La Fourche
fusion des 2 éch de verosvres
En projet




Chavannes
Ets Fargeot




BEAUBERY
S^T BONNET DE JOUX

D 79




BEAUBERY



S^T BONNET DE JOUX
 SUIN

Ech11 La Fourche
ECh12 Charolles Est
30 nov 2006




S^T BONNET DE JOUX
 SUIN

BPV en projet (2017)
au niveau de Ech12 ou 13

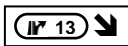


CHAROLLES




VENDENESSE LES CH


Mise à 2*2
Ech 12 Charolles Est
Paray le Monial
En projet



LUGNY-LES-C.



LA-CLAVETE
CHAROLLES



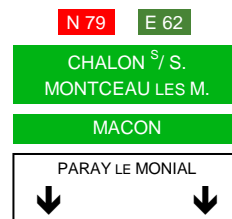
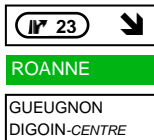
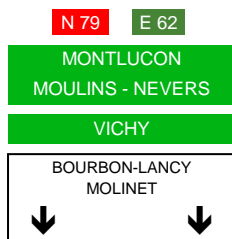
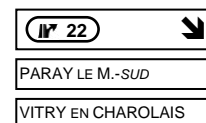
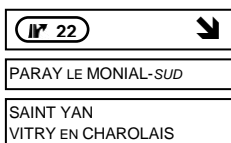
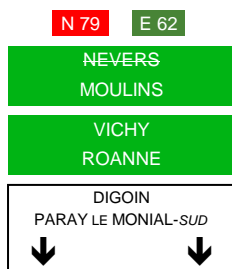
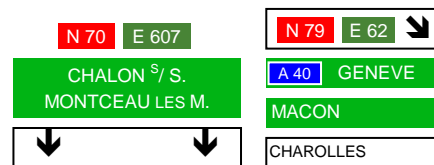
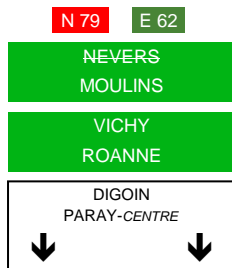
VOLESVRES
PARAY LE M -SUD

Doublement viaduc de
Volesvres
en construction

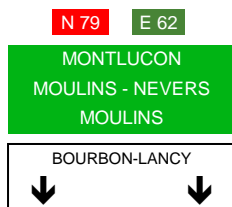
N 79 E 62

NEVERS
MOULINS

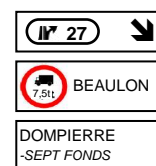
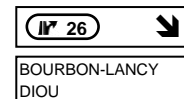
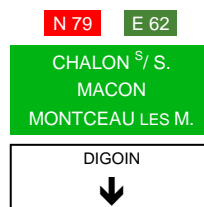
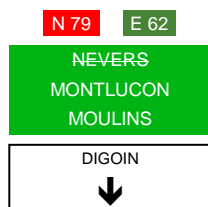
DIGOIN
PARAY LE MONIAL



BPV en projet (2017)
au niveau de Ech23 ou 24



Echangeur 25 Pierrefitte
en projet



I 28 ↘

JALIGNY
CHEVAGNES
DOMPIERRE ^S/ B.

7.5t BEAULON

Parc Le Pal

I 28 ↘

JALIGNY
CHEVAGNES
DOMPIERRE ^S/ B.

7.5t BEAULON

Parc Le Pal

Sortie supprimée en cible

I 29b ↘

THIEL ^S/ A.

Le Pal

I 29 ↘

YZEURE

Aérodrome

BPV en projet (2017)
au niveau de Ech29

I 29 ↘

MONTBEUGNY

N 7 ↘

NEVERS
MOULINS-CENTRE

VICHY
ROANNE

YZEURE
TOULON ^S/ ALLIER

VARENNES ^S/ ALLIER
BESSAY ^S/ ALLIER

N 79 **E 62**

A 71 CLERMONT F^D

MONTLUCON

MOULINS
-LA MADELEINE

N 79 **E 62**

CHALON ^S/ S.
MACON
MONTCEAU LES M.

DOMPIERRE ^S/ B.

N 7 ↘

VICHY
ROANNE

YZEURE
TOULON ^S/ A.

VARENNES ^S/ A.
BESSAY ^S/ A.

N 79 **E 62**

A 71 CLERMONT F^D

LIMOGES
MONTLUCON

MOULINS-LA MADELEINE

↓ ↓

N 7 ↘

A 77 PARIS

NEVERS
MOULINS-CENTRE

VICHY
ROANNE

Nouvel
Echangeur N7/ N79
En projet

N 79 **E 62**

CHALON ^S/ S.
MACON
MONTCEAU-LES M.

DOMPIERRE ^S/ B.

↓ ↓

N 7 ↘

A 77 PARIS
NEVERS
MOULINS

A 89 LYON

VICHY
ROANNE

I 30 ↘

7.5t CLERMONT F^D

MOULINS
-LA MADELEINE

S^I POURCAIN ^S/ SIOULE
CHEMILLY

N 79 **E 62**

A 71 CLERMONT F^D
[péage]

MONTLUCON

Mise à 2*2 voies entre
Gypsiers et Bresnay
En projet

N 79 **E 62**

CHALON ^S/ S.
MACON

MOULINS
-CENTRE

I 30 ↘

7.5t CLERMONT F^D

MOULINS
-LA MADELEINE

CHEMILLY

I 31 ↘

TREBAN

CRESSANGES

TRONGET

Mise à 2*2 voies entre
Cressanges
et Gypsiers
Printemps 2012

Mise à 2*2 voies entre
Montet et Cressanges
Printemps 2011

I 31 ↘

TREBAN

CRESSANGES

I 32 ↘

COSNE D'ALLIER
BUXIERES LES M.

LE MONTET
DEUX CHAISES

BPV en projet (2017)
au niveau de Ech32

N 79 **E 62**

MACON
MOULINS

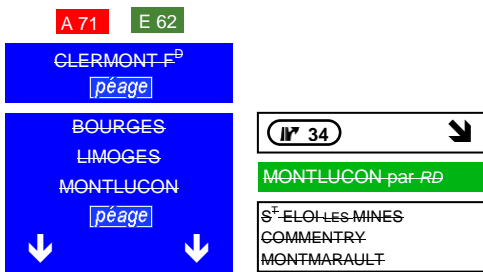
I 32 ↘

BOURBON L'ARCH.
BUXIERES LES M.

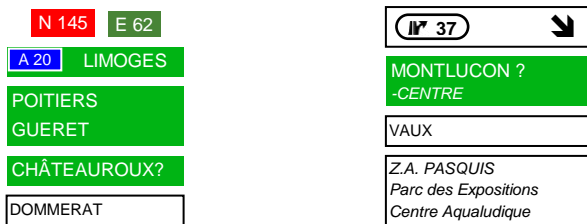
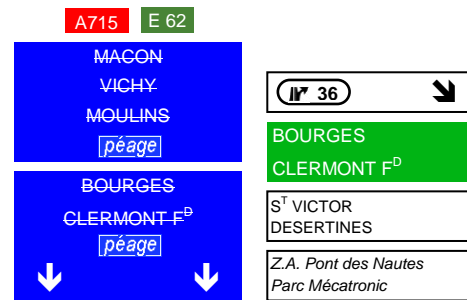
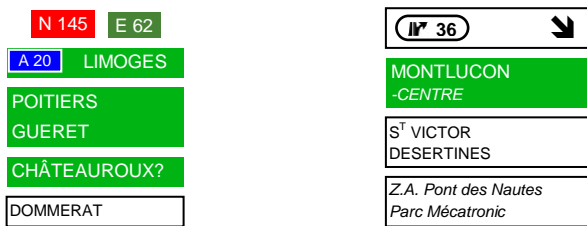
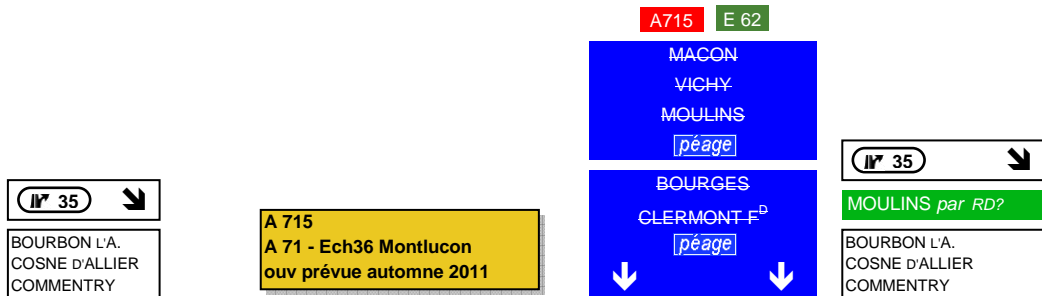
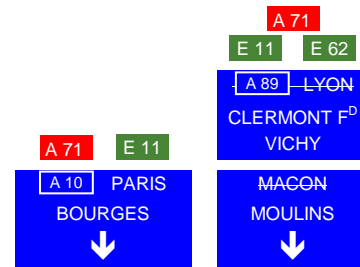
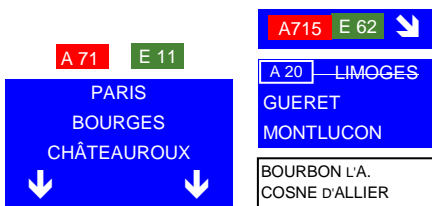
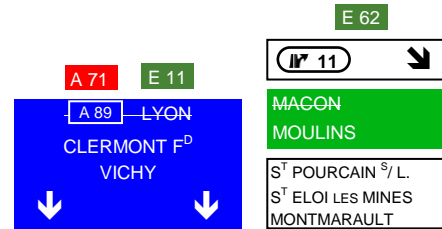
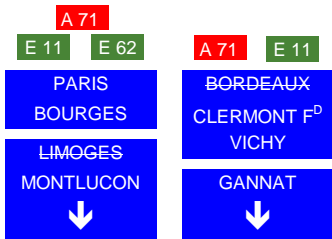
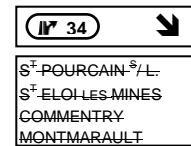
TRONGET
LE MONTET

I 33 ↘

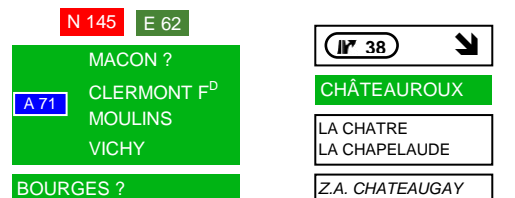
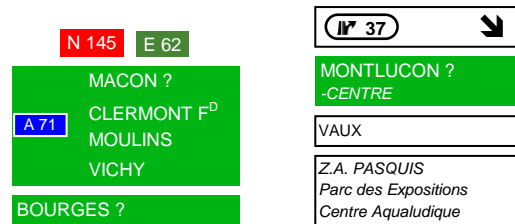
DEUX CHAISES



Echangeur en projet



Doublement rocade
Montluçon
Ech36 Pt des Nautes
-Ech38 Chateaugay
Automne 2011



Doublement rocade

IV 39 ↘
HURIEL
DOMMERAT

**Doublement rocade
Montluçon
Ech38 Chateaugay
Ech40 Quinssaines
26 juin 2010**

IV 39 ↘
DOMMERAT

N 145 **E 62**
A 20 LIMOGES
POITIERS
GUERET
GOUZON

IV 40 ↘
QUINSSAINES
PREMILHAT

**Ech40 Quinssaines
Ech 41 Lamaids
26 juin 2010**

N 145 **E 62**
A 71
MACON
MOULINS
VICHY

IV 40 ↘
MONTLUÇON
-CENTRE
QUINSSAINES
PREMILHAT

IV 41 ↘
LAMAIDS

**Déviation de Lamaids
27 Fév 2007**

IV 41 ↘
HURIEL
LAMAIDS

IV 42 ↘
BOUSSAC
EVAUX-LES-BAINS
CHAMBON[§]/VAREIZE
→ MONTLUÇON-GUERET

**Lamaids
Ech42 D917
été 2010 ?**

**Ech42 D917
Ech43 Gouzou
Automne 2010**

IV 42 ↘
LEPAUD
→ MONTLUÇON
-GUERET

N 145 **E 62**
A 20 LIMOGES
POITIERS
GUERET

IV 43 ↘
AUBUSSON
AHUN
CHENERAILLES
GOUZON

**Ech43 Gouzou
Ech44 Parsac
27 juillet 2007**

IV 43 ↘
TROIS FONDS
CHAMBON[§]/V.
GOUZON

IV 44 ↘
PARSAC

**Ech43 Parsac
D 990
Déc 2004**

IV 44 ↘
PARSAC

N 145 **E 62**
A 20 LIMOGES
POITIERS
GUERET

IV 45 ↘
CHATELUS-ALVALEIX
AJAIN
JARNAGES

IV 45 ↘
AUBUSSON
CHENERAILLES
JARNAGES

IV 46 ↘
LADAPEYRE
PIONNAT
AJAIN

N 145 **E 62**
A 20 CHÂTEAUROUX
LIMOGES
POITIERS
GUERET-CENTRE

IV 47 ↘
LA CHATRE
S^{TE} FEYRE
GUERET-EST
Z.I. GUERET

**Mise à 2*2 Déviation
Gueret
Déc 2002**

IV 47 ↘
AHUN
S^{TE} FEYRE
GUERET-EST

N 145 **E 62**
A 20 CHÂTEAUROUX
LIMOGES
POITIERS
GUERET-OUEST

IV 48 ↘
GUERET-CENTRE
BOURGANEUF
ANZEME

N 145 **E 62**
MONTLUÇON
GUERET-EST

IV 48 ↘
GUERET-CENTRE
LA CHATRE
AUBUSSON
AHUN
Z.I. GUERET

N 145 E 62

A 20 CHÂTEAUROUX
LIMOGES

POITIERS

LA SOUTERRAINE

IV 49 ↘

S^T SULPICE
LE GUERETOIS
GUERET-OUEST

Z.A. LE MONTEIL

Aire des
Monts de Gueret

N 145 E 62

MONTLUCON

GUERET-CENTRE

IV 49 ↘

S^T SULPICE
LE GUERETOIS

GUERET-OUEST
Z.A. LE MONTEIL

IV 50 ↘

BUSSIÈRE-DUNOISE
S^T VAURY

C.H.S. LA VALETTE

IV 50 ↘

ANZÈME
BUSSIÈRE-DUNOISE
S^T VAURY

C.H.S. LA VALETTE

IV 51 ↘

DUN LE PALESTEL
LE GRAND BOURG
FLEURAT

IV 51 ↘

BOURGANEUF
LE GRAND BOURG

DUN LE PALESTEL
FLEURAT

IV 52 ↘

S^T PRIESTLA PLAINE
NAILLAT

IV 52 ↘

S^T PRIESTLA PLAINE
NAILLAT

IV 53 ↘

S^T PRIESTLA FEUILLE
NOTH
LIZIÈRES

IV 53 ↘

LIZIÈRES
NOTH

IV 54 ↘

DUN LE PALESTEL
FURSAC
LA SOUTERRAINE

IV 54 ↘

DUN LE PALESTEL
FURSAC
S^T PRIEST LA FEUILLE
LA SOUTERRAINE

N 145 E 62

MONTLUCON
GUERET

DUN LE PALESTEL

LA SOUTERRAINE

IV 55 ↘

S^T SULPICE LES FEUILLES
LA SOUTERRAINE

IV 55 ↘

FURSAC ?
LA SOUTERRAINE

N 145 E 62

A 20 CHÂTEAUROUX
LIMOGES

ANGOULÈME
POITIERS

AUTRES DIRECTIONS

IV 55 ↘

BUSSIÈRE-M^{LE}INE
S^T MAURICE LA S.

IV 55 ↘

S^T MAURICE LA S.

Porte de la
CREUSE

N 145 E 62

POITIERS

19t ANGOULÈME
par BELLAC

BELLAC
MAGNAC-LAVAL
S^T SORNIN-LEULAC

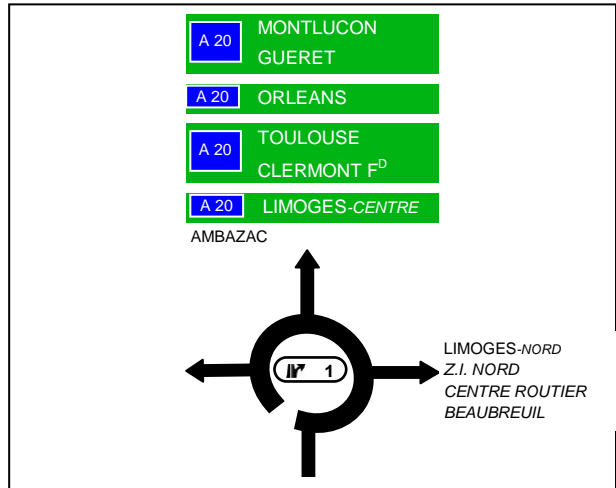
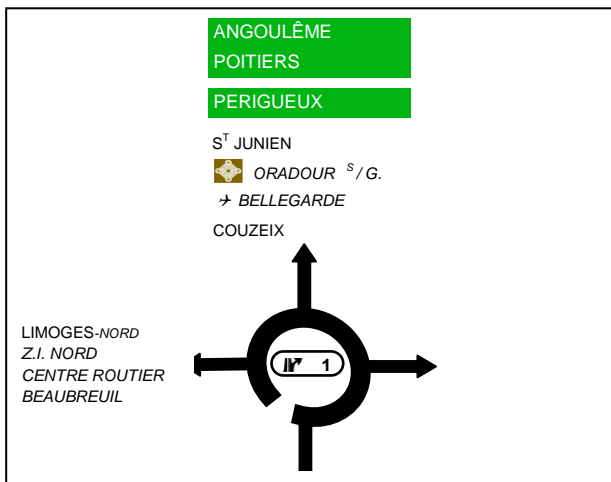
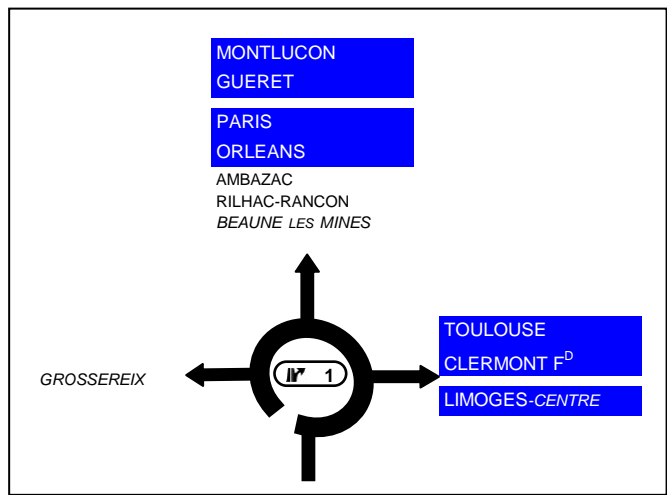
A 20 E 9

TOULOUSE
LIMOGES

19t ANGOULÈME

A 20 E 9 ↘

PARIS
ORLEANS
BOURGES
CHÂTEAUROUX



IV 2 ↓

POITIERS

BELLAC
NIEUL

COUZEIX
CHAPTELAT

LAC DE
S^T PARDOUX

Parc d'Activités
Océalim

N 520

A 20 **MONTLUCON**
GUERET

LIMOGES-NORD

AMBAZAC

Z.I.N. CENTRE ROUTIER

IV 2 ↓

POITIERS

BELLAC

COUZEIX
CHAPTELAT

LAC DE
S^T PARDOUX

Parc d'Activités
Océalim

IV 3 ↓

→ BELLEGARDE

S^T GENCE

VERNEUIL
s/ VIENNE

Refuge S.P.A.

D 200

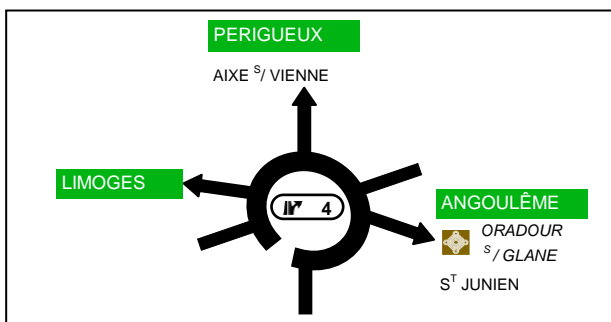
IV 3 ↓

→ BELLEGARDE

S^T GENCE
NIEUL

VERNEUIL
s/ VIENNE

Refuge S.P.A.



N 141 **E 603**

LIMOGES-CENTRE

IV 4 ↓

A 20 **MONTLUCON**
GUERET

POITIERS

PERIGUEUX

AIXE s/ VIENNE

LIMOGES-NORD

COUZEIX
Z.I.N. CENTRE ROUTIER

→ BELLEGARDE

IV 5 ↘

Le Breuil
Oct 1996

VERNEUIL

Z.A. LE VERDOYER

IV 6 ↘

ORADOEUR
S/ GLANE

D 9

La Barre - Verneuil
En projet

IV 6 ↘

VEYRAC

IV 7 ↘

S^T VICTURNIEN
LA BARRE

D 941 D 3

IV 7 ↘

S^T VICTURNIEN
LA BARRE

La Barre -
Les Seguines
2 Oct 1998

D 101

IV 8 ↘

ORADOEUR
S/ GLANE

IV 9 ↘

ROCHECHOUART
S^T JUNIEN

D 675

IV 9 ↘

BELLAC
S^T JUNIEN

IV 10 ↘

NIORT

CONFOLENS
ETAGNAC

SAILLAT^S/V.

N 141 E 603

ANGOULÊME

CHABANAIS

D 941

IV 10 ↘

S^T JUNIEN
SAILLAT^S/V.

IV 11 ↘

CHABANAIS

Déviation de
Chabonais et
Etagnac
fin 2012

IV 12 ↘

EXIDEUIL

D 370

IV 12 ↘

ROCHECHOUART
CHABANAIS

Chasseneuil -
Chabonais
En projet

N 141 E 603

MONTLUCON
GUERET
LIMOGES

D 951 ↘

MONTEMBOEUF
CHASSENEUIL

LUSSAG

S^T JUNIEN
CHABANAIS
ROUMAZIÈRES
SUAUX

D 951 ↘

GUERET^{par RD}

BELLAC
CONFOLENS
S^T-CLAUDE
LUSSAG

D 62 ↘

MANSLE

Mémorial de la Résistance
Nécropole Nationale

D 62 ↘

MANSLE
MONTEMBOEUF
CHASSENEUIL

Mémorial de la Résistance
Nécropole Nationale

↘

TAPONNAT

↘

TAPONNAT

Déviation de
La Rochefoucauld
fin 2010

D 105 ↘

BRIE
CHAMPNIERS
LES RASSATS
Camp Militaire
Z.E. La Braconne

D 105 ↘

RANCOGNE
BUNZAC
Camp Militaire
Z.E. La Braconne
Les Lignons

D 941 ↘

RUELLE
MORNAC

*Z.A. du Quartier
de la Loge*

D 941 ↘

PRANZAC
MORNAC
LES RASSATS

*Z.A. du Quartier
de la Loge*

D 23 ↘

CHAMPNIERS
RUELLE
→ BRIE-CHAMPNIERS

D 23 ↘

CHAMPNIERS
RUELLE
→ BRIE-CHAMPNIERS

D 12 ↘

ANGOULÊME

BRIE
CHAMPNIERS
GOND PONTOUVRE

*Espace Commercial
et Hotelier
Angoulême Nord*

N 141 **E 603**

MONTLUCON
GUERET
LIMOGES

RUELLE

↘ ↘

D 12

ANGOULÊME

*Z.I. LES MONTAGNES
Z.I. N2*


↘

N 10 **E 606**

A49 BORDEAUX

LA ROCHELLE
COGNAC

LA COURONNE
S^T YRIEIX

 *Hopital de Girac*
*Plan d'Eau de la
Grande Prairie*

N 10 **E 606** ↘

POITIERS
NIORT

RUFFEC
MANSLE

N 141 **E 603**

MONTLUCON
GUERET
LIMOGES

RUELLE
Z.I. n3
Z.I. Les Montagnes

D 910 ↘

ANGOULÊME

GOND PONTOUVRE

*Espace Commercial et Hotelier
Angoulême-Nord*

N 10 **E 606**

POITIERS
NIORT

RUFFEC
MANSLE
→ BRIE-CHAMPNIERS

N 141 **E 603** ↘

LIMOGES

RUELLE
GOND PONTOUVRE

*Espace Commercial
et Hotelier
Angoulême Nord*

N 10 **E 606**

BORDEAUX
PERIGUEUX

LA-COURONNE
ANGOULÊME-SUD

 *Hopital de Girac*

N-144 **E-603** ↘

LA ROCHELLE
ROYAN
COGNAC

S^T JEAN D'ANGELY
S^T YRIEIX

N 10 **E 603**

NIORT
POITIERS
LIMOGES

ANGOULÊME-NORD
GOND-PONTOUVRE

N 10 **E 606** ↘

BORDEAUX
PERIGUEUX

LA-COURONNE
ANGOULÊME-SUD

 *Hopital de Girac*

↘

GOND PONDUVRE
S^T YRIEIX-CENTRE

↘

GOND PONDUVRE
S^T YRIEIX-CENTRE

D 939 ↘

S^T-JEAN-D'ANGELY
ROUILLAC

S^T-GENIS-D'HIERSAC

ASNIERES-^S/N. ?
VINDELLE ?

S^T-YRIEIX-VENAT
FLEAC

D 939 ↘

S^T-GENIS-D'HIERSAC

ASNIERES-^S/N.
VINDELLE

S^T-YRIEIX-VENAT
FLEAC

N 141 E 603

LA ROCHELLE
ROYAN
COGNAC

JARNAC
HIERSAC

Déviatiion de Hiersac
En projet

N 141 E 603

LA ROCHELLE
ROYAN
COGNAC

JARNAC

D 18 ↘

BOURRAS

MERIGNAC
FOUSSIGNAC

N 141 E 603

ANGOULÊME

HIERSAC

D 18 ↘

BOURRAS

MERIGNAC
FOUSSIGNAC

↘

ROUILLAC
SIGOGNE
LES METAIRIES
JARNAC-EST

↘

ROUILLAC
SIGOGNE
LES METAIRIES
JARNAC-EST

D 736 ↘

BARBEZIEUX
SEGONZAC
CHÂTEAUNEUF
JARNAC-OUEST

D 736 ↘

BARBEZIEUX
SEGONZAC
CHÂTEAUNEUF
JARNAC-OUEST

↘

VEILLARD

D 158 ↘

BOURG CHARENTE
GENSAC LA PALLUE
JULIENNE

D 158 ↘

BOURG CHARENTE
GENSAC-EST
VEILLARD

D 49 ↘

GENSAC LA PALLUE

Les Mullons

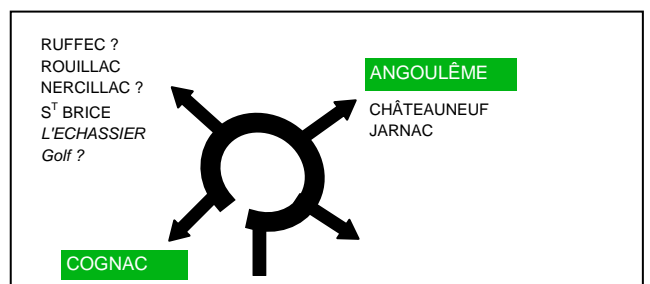
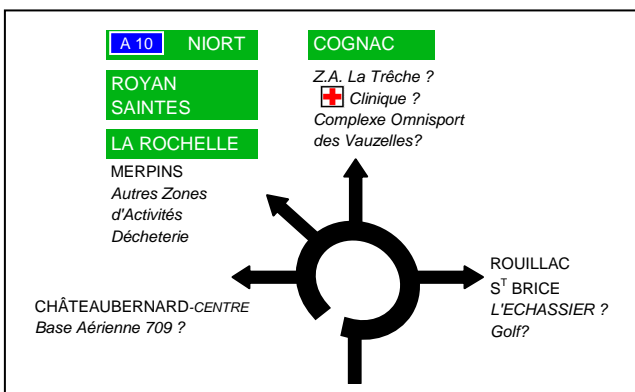
Zones d'Activités

D 49 ↘

GENSAC LA PALLUE

Les Mullons

Zones d'Activités



D 24 ↘

SEGONZAC

D 24 ↘

SEGONZAC

CENTRE COMMERCIAL

Déchetterie

D 731 ↘

BARBEZIEUX
JONZAC

D 731 ↘

BORDEAUX

BARBEZIEUX
JONZAC
CHÂTEAUBERNARD

B.A. 709

↘

Hopital

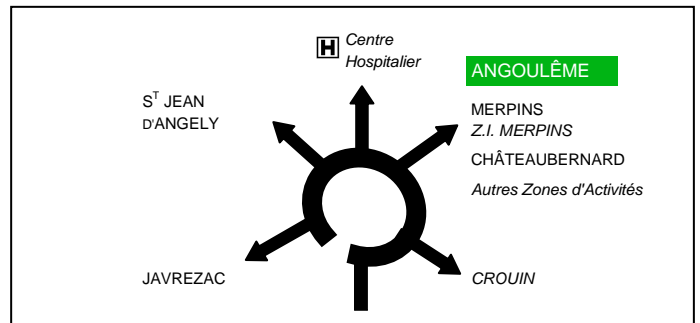
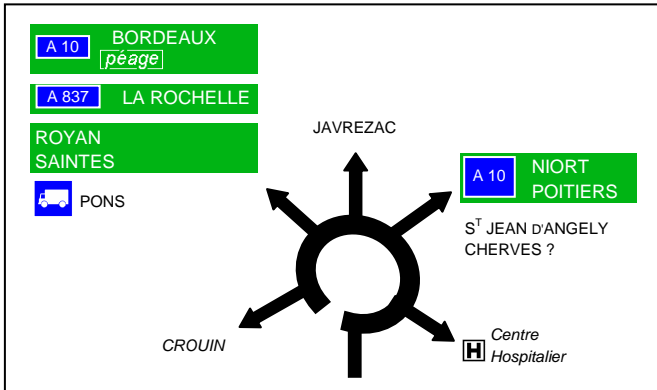
D 732 ↘

PONS
MERPINS

Hopital

D 732 ↘

MERPINS
Z.I. MERPINS



D 135 ↘

CHERAC

↘

CHERAC