

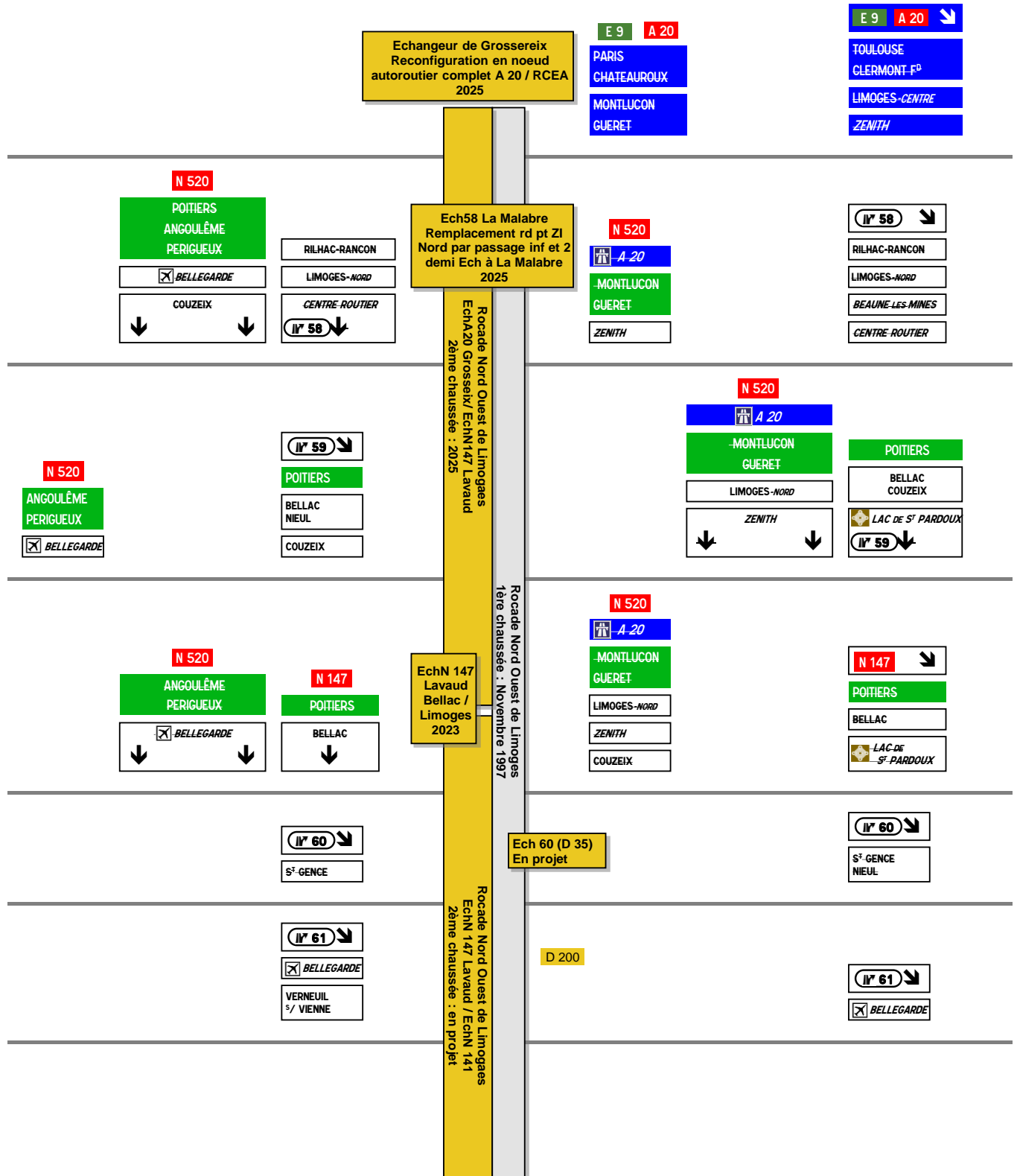


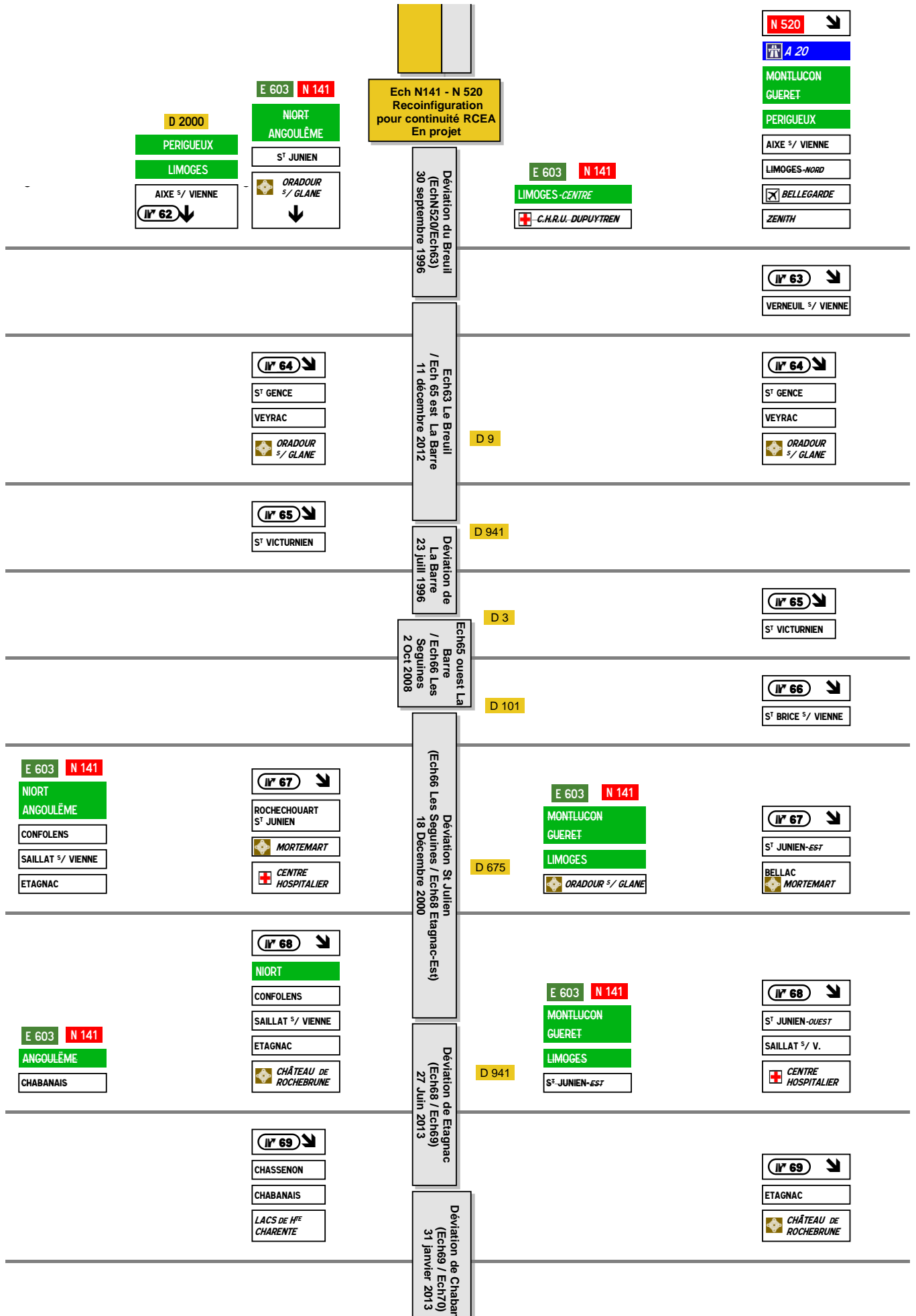
MASSIF CENTRAL

RCEA SUD OUEST

N 141

N 150





Ech N141 - N 520
Reconfiguration
pour continuité RCEA
En projet

D 2000
PÉRIGUEUX
LIMOGES
AIXE s/ VIENNE
I 62 ↓

E 603 N 141
NIORT
ANGOULÊME
S^t JUNIEN
ORADOUR s/ GLANE
↓

Déviaton du Breuil
(EchN520/Ech63)
30 septembre 1996

E 603 N 141
LIMOGES-CENTRE
C.H.R.U.-DUPUYTREN

N 520 ↘
A 20
MONTLUCON
GUERET
PÉRIGUEUX
AIXE s/ VIENNE
LIMOGES-NORD
BELLEGARDE
ZENITH

I 63 ↓
VERNEUIL s/ VIENNE

I 64 ↘
S^t GENCE
VEYRAC
ORADOUR s/ GLANE

Ech63 Le Breuil
/ Ech 65 est La Barre
11 décembre 2012

D 9

I 64 ↘
S^t GENCE
VEYRAC
ORADOUR s/ GLANE

I 65 ↘
S^t VICTURNIEN

Déviaton de
La Barre
23 juil. 1996

D 941

I 65 ↘
S^t VICTURNIEN

Ech65 ouest La
Barre
/ Ech66 Les
Seguines
2 Oct. 2008

D 3

I 66 ↘
S^t BRICE s/ VIENNE

D 101

E 603 N 141
NIORT
ANGOULÊME
CONFOLENS
SAILLAT s/ VIENNE
ETAGNAC

I 67 ↘
ROCHECHOUART
S^t JUNIEN
MORTEMART
CENTRE HOSPITALIER

Déviaton St Julien
Barre
(Ech66 Les Seguines / Ech68 Etagnac-Est)
18 Décembre 2000

D 675

E 603 N 141
MONTLUCON
GUERET
LIMOGES
ORADOUR s/ GLANE

I 67 ↘
S^t JUNIEN-EST
BELLAC
MORTEMART

E 603 N 141
ANGOULÊME
CHABANAIS

I 68 ↘
NIORT
CONFOLENS
SAILLAT s/ VIENNE
ETAGNAC
CHÂTEAU DE ROCHEBRUNE

Déviaton de Etagnac
(Ech68 / Ech69)
27 Juin 2013

D 941

E 603 N 141
MONTLUCON
GUERET
LIMOGES
S^t JUNIEN-EST

I 68 ↘
S^t JUNIEN-OUEST
SAILLAT s/ V.
CENTRE HOSPITALIER

I 69 ↘
CHASSENON
CHABANAIS
LACS DE H^e CHARENTE

Déviaton de Chaban
(Ech69 / Ech70)
31 Janvier 2013

I 69 ↘
ETAGNAC
CHÂTEAU DE ROCHEBRUNE

| | | |
|---|--|--|
| <div data-bbox="548 100 656 138" style="border: 1px solid black; padding: 2px; display: inline-block;">N° 70</div> <div data-bbox="548 149 656 174" style="border: 1px solid black; padding: 2px; display: inline-block;">EXIDEUIL</div> | <div data-bbox="771 100 873 296" style="background-color: yellow; padding: 2px; display: inline-block;">Ech70 Exideuil / Ech71 Roumazieres (déviation de La Peruse et Roumazieres) Début 2022 ou 2024 ?</div> | <div data-bbox="1305 44 1412 81" style="border: 1px solid black; padding: 2px; display: inline-block;">N° 70</div> <div data-bbox="1305 92 1412 174" style="border: 1px solid black; padding: 2px; display: inline-block;">ROCHECHOUART CHABANON CHABANAIS EXIDEUIL</div> |
| <div data-bbox="548 233 656 270" style="border: 1px solid black; padding: 2px; display: inline-block;">N° 71</div> <div data-bbox="548 281 656 342" style="border: 1px solid black; padding: 2px; display: inline-block;">NIEUL ROUMAZIERES -LAMBERT</div> | | <div data-bbox="1305 233 1412 270" style="border: 1px solid black; padding: 2px; display: inline-block;">N° 71</div> <div data-bbox="1305 281 1412 342" style="border: 1px solid black; padding: 2px; display: inline-block;">NIEUL ROUMAZIERES -LAMBERT</div> |
| <div data-bbox="548 401 656 438" style="border: 1px solid black; padding: 2px; display: inline-block;">N° 72</div> <div data-bbox="548 449 656 510" style="border: 1px solid black; padding: 2px; display: inline-block;">S^S-CLAUD CHASSENEUIL S^S/ BONNIEURE</div> | <div data-bbox="771 306 873 501" style="background-color: yellow; padding: 2px; display: inline-block;">Ech71 Roumazieres / Ech72 Chasseneuil Début des travaux Début 2022</div> | <div data-bbox="873 422 930 447" style="background-color: yellow; padding: 2px; display: inline-block;">D 951</div> <div data-bbox="1305 401 1412 438" style="border: 1px solid black; padding: 2px; display: inline-block;">N° 72</div> <div data-bbox="1305 449 1412 510" style="border: 1px solid black; padding: 2px; display: inline-block;">CONFOLENS S^S-CLAUD</div> |
| <div data-bbox="548 579 656 617" style="border: 1px solid black; padding: 2px; display: inline-block;">N° 73</div> <div data-bbox="548 627 656 709" style="border: 1px solid black; padding: 2px; display: inline-block;">MONTEMBOEUF MEMORIAL DE LA RESISTANCE</div> | <div data-bbox="771 506 873 785" style="padding: 2px; display: inline-block;">Déviation de Chasseneuil 28 avril 2003</div> | <div data-bbox="873 596 919 621" style="background-color: yellow; padding: 2px; display: inline-block;">D 62</div> <div data-bbox="1305 558 1412 596" style="border: 1px solid black; padding: 2px; display: inline-block;">N° 73</div> <div data-bbox="1305 606 1412 709" style="border: 1px solid black; padding: 2px; display: inline-block;">CHASSENEUIL S^S/ BONNIEURE MEMORIAL DE LA RESISTANCE</div> |
| <div data-bbox="548 768 656 806" style="border: 1px solid black; padding: 2px; display: inline-block;">N° 74</div> <div data-bbox="548 816 656 898" style="border: 1px solid black; padding: 2px; display: inline-block;">TAPONNAT -FLEURIGNAC Aire de Service</div> | <div data-bbox="771 785 873 1010" style="padding: 2px; display: inline-block;">Déviation Taponnat 28 Juin 2000</div> | <div data-bbox="1305 768 1412 806" style="border: 1px solid black; padding: 2px; display: inline-block;">N° 74</div> <div data-bbox="1305 816 1412 898" style="border: 1px solid black; padding: 2px; display: inline-block;">TAPONNAT -FLEURIGNAC Aire de Service</div> |
| <div data-bbox="204 947 331 972" style="background-color: green; padding: 2px; display: inline-block;">E 603 N 141</div> <div data-bbox="204 982 331 1008" style="background-color: green; padding: 2px; display: inline-block;">ANGOULÊME</div> <div data-bbox="204 1018 331 1043" style="border: 1px solid black; padding: 2px; display: inline-block;">RUELLE</div> <div data-bbox="204 1054 331 1079" style="border: 1px solid black; padding: 2px; display: inline-block;">S^S-PROJET</div> <div data-bbox="204 1089 331 1136" style="border: 1px solid black; padding: 2px; display: inline-block;"><input checked="" type="checkbox"/> ANGOULÊME -COGNAC</div> | <div data-bbox="771 1010 873 1289" style="padding: 2px; display: inline-block;">Déviation de La Rochefoucauld 2^e 1^{er} votes : 20 Décembre 2010 2^e 2^e votes : 10 Juin 2011</div> | <div data-bbox="889 1089 935 1115" style="background-color: yellow; padding: 2px; display: inline-block;">D 6</div> <div data-bbox="980 953 1107 978" style="background-color: green; padding: 2px; display: inline-block;">E 603 N 141</div> <div data-bbox="980 989 1107 1014" style="background-color: green; padding: 2px; display: inline-block;">MONTLUCON</div> <div data-bbox="980 1024 1107 1050" style="background-color: green; padding: 2px; display: inline-block;">GUERET</div> <div data-bbox="980 1060 1107 1085" style="background-color: green; padding: 2px; display: inline-block;">LIMOGES</div> <div data-bbox="980 1096 1107 1136" style="border: 1px solid black; padding: 2px; display: inline-block;">CHASSENEUIL S^S-B. TAPONNAT</div> |
| <div data-bbox="548 1188 656 1226" style="border: 1px solid black; padding: 2px; display: inline-block;">N° 76</div> <div data-bbox="548 1236 656 1318" style="border: 1px solid black; padding: 2px; display: inline-block;">BUNZAC ST PROJET Z.E. Bandiat-Tardoire Aire Claude Bonnier</div> | <div data-bbox="771 1289 873 1499" style="padding: 2px; display: inline-block;">Ech76 St-Projet- St Constant / Ech77 Les Rassats 2^e 2^e votes : Aout 1992</div> | <div data-bbox="889 1314 951 1339" style="background-color: yellow; padding: 2px; display: inline-block;">D 942</div> <div data-bbox="1305 1209 1412 1247" style="border: 1px solid black; padding: 2px; display: inline-block;">N° 76</div> <div data-bbox="1305 1257 1412 1318" style="border: 1px solid black; padding: 2px; display: inline-block;">MONTBRON LA ROCHEFOUCAULD S^S PROJET Aire Claude Bonnier</div> |
| <div data-bbox="548 1461 656 1499" style="border: 1px solid black; padding: 2px; display: inline-block;">N° 77</div> <div data-bbox="548 1509 656 1539" style="border: 1px solid black; padding: 2px; display: inline-block;"> LA BRACONNE</div> | <div data-bbox="771 1499 873 1625" style="padding: 2px; display: inline-block;">Déviation des Rassats - Favrauds 18 Mars 1999 Achevement 14 Juin 1999</div> | <div data-bbox="889 1472 951 1497" style="background-color: yellow; padding: 2px; display: inline-block;">D 105</div> <div data-bbox="1305 1419 1412 1457" style="border: 1px solid black; padding: 2px; display: inline-block;">N° 77</div> <div data-bbox="1305 1467 1412 1539" style="border: 1px solid black; padding: 2px; display: inline-block;">RANCOGNE BUNZAC LA BRACONNE</div> |
| <div data-bbox="548 1598 656 1635" style="border: 1px solid black; padding: 2px; display: inline-block;">N° 78</div> <div data-bbox="548 1646 656 1707" style="border: 1px solid black; padding: 2px; display: inline-block;">MORNAC La Loge</div> | <div data-bbox="771 1625 873 1850" style="padding: 2px; display: inline-block;">Déviation Nord d'Angoulême 1^{ère} chaussée : 1^{er} Ech78 D941 / Ech79 D23 2^eme chaussée : 1999</div> | <div data-bbox="889 1604 951 1629" style="background-color: yellow; padding: 2px; display: inline-block;">D 941</div> <div data-bbox="1305 1598 1412 1635" style="border: 1px solid black; padding: 2px; display: inline-block;">N° 78</div> <div data-bbox="1305 1646 1412 1707" style="border: 1px solid black; padding: 2px; display: inline-block;">MORNAC La Loge</div> |
| <div data-bbox="204 1850 331 1875" style="background-color: green; padding: 2px; display: inline-block;">E 603 N 141</div> <div data-bbox="204 1885 331 1911" style="background-color: green; padding: 2px; display: inline-block;">ANGOULÊME</div> <div data-bbox="548 1766 656 1803" style="border: 1px solid black; padding: 2px; display: inline-block;">N° 79</div> <div data-bbox="548 1814 656 1896" style="border: 1px solid black; padding: 2px; display: inline-block;">BRIE L'ISLE-D'ESPAGNAC RUELLE S^S/ TOUVRE <input checked="" type="checkbox"/> ANGOULÊME-COGNAC</div> | <div data-bbox="771 1850 873 1984" style="padding: 2px; display: inline-block;">Déviation Nord d'Angoulême 1^{ère} chaussée : 1^{er} Ech78 D941 / Ech79 D23 2^eme chaussée : 1999</div> | <div data-bbox="889 1839 935 1864" style="background-color: yellow; padding: 2px; display: inline-block;">D 23</div> <div data-bbox="1305 1814 1412 1852" style="border: 1px solid black; padding: 2px; display: inline-block;">N° 79</div> <div data-bbox="1305 1862 1412 1923" style="border: 1px solid black; padding: 2px; display: inline-block;">BRIE RUELLE S^S/ TOUVRE</div> |

E 603 N 141
 A-10 BORDEAUX
 LA ROCHELLE
 POITIERS

l^{re} 80
 PERIGUEUX
 ANGOULÊME -CENTRE
 ANGOULÊME -NORD
 CHAMPNIERS
 GOND PONTOUVRE
 GARE D'ANGOULÊME

(Ech78 D941 / Ech81 N 10)
 15 Octobre 1984
 Déviation Nord d'Angoulême
 (Ech79 D23 / Ech81 N10)
 e chaussée : 14 Octobre 1996

D 12

E 603 N 141
 MONTLUCON
 GUERET
 LIMOGES
 LA ROCHEFOUCAULD
 RUELLÉ S/ TOUVRE
 PERIGUEUX
 ANGOULÊME
 L'ISLE D'ESPAGNAC
 PARC DES EXPOS
 Z.I. N° 3
 l^{re} 80

E 603 E 606 N 10
 A-10 BORDEAUX
 LA ROCHELLE
 COGNAC
 LA COURONNE
 S^t YRIEIX

E 606 N 10
 POITIERS
 NIORT
 RUFFEC
 MANSLE

Déviat^{on} N10 Chara^{us}
 et re^{on}te Ech81 : Aout 2006

D 910

E 603 N 141
 MONTLUCON
 GUERET
 LIMOGES
 LA ROCHEFOUCAULD
 RUELLÉ S/ TOUVRE
 ANGOULÊME -NORD
 PARC DES EXPOS

l^{re} 81
 GOND PONTOUVRE
 ESPACE CAL
 ET HOTELIER

EchN10 Traslema^{ne}
 Brete^{lle} N 10 Nord / N 141
 5 décembre 2008

E 606 N 10
 POITIERS
 NIORT
 RUFFEC
 MANSLE
 CHAMPNIERS
 ANGOULÊME-COGNAC

E 603 N 141
 l^{re} 58
 LIMOGES
 LA ROCHEFOUCAULD
 ANGOULÊME -NORD
 RUELLÉ S/ TOUVRE
 GOND PONTOUVRE

Déviat^{on} d'Angoulême N 10
 (Ech58 Tourma^{ine} / Ech59)
 1ère chaus^{sée} : 10 juillet 1973
 Doublement : 1994

E 606 N 10
 BORDEAUX
 ANGOULÊME -CENTRE
 LA COURONNE
 S^t YRIEIX -LES PLANES

E 603 N 141
 l^{re} 59
 LA ROCHELLE
 ROYAN
 COGNAC
 S^t JEAN D'ANGELY
 JARNAC
 S^t YRIEIX -CENTRE

E 603 E 606 N 10
 POITIERS
 LIMOGES
 ANGOULÊME -NORD
 ANGOULÊME -COGNAC

E 606 N 10
 BORDEAUX
 PERIGUEUX
 ANGOULÊME -CENTRE
 GIRAC

Ech N10 L'Ep^{ineuil}
 / Ech83 S^t Yrieix - Villese^{che}
 26 juin 2006

D 57

l^{re} 82
 S^t YRIEIX -CENTRE
 Plan d'Eau de la
 Grande Pra^{irie}
 NAUTILIS
 Z.E DE SAINT YRIEIX

l^{re} 82
 GOND PONDOUVRE
 S^t YRIEIX -CENTRE
 PLAN D'EAU DE LA
 GRANDE PRAIRIE
 Nautilis
 Z.E DE SAINT YRIEIX

E 603 N 141
 LA ROCHELLE
 ROYAN
 COGNAC
 JARNAC
 HERSAC

l^{re} 83
 S^t JEAN D'ANGELY
 ROUILLAC
 EURATLANTIC

Ech83 S^t Yrieix - Villese^{che} /
 La Vigerie (Fin provis^{oire})
 2°2 et 2°1 : 15 juin 2020
 complète 2°2 : fin juillet
 Pt de la Vigerie : printemps 21

D 939

l^{re} 83
 S^t JEAN D'ANGELY
 ROUILLAC
 EURATLANTIC

l^{re} 84
 ASNIERES S/ NOUERE

D 37

l^{re} 84
 ASNIERES S/ NOUERE
 LINARS
 FLEAC
 S^t YRIEIX -LES PLAINES

La Vigerie / Ech85 Hier
 1ère ch : début
 2ème ch : en pro

E 603 N 141

LA-ROCHELLE
ROYAN
COGNAC
JARNAC

Ilⁿ 85

ECHALLAT
HIERSAC

22
let
ssac-est
Déviation de Hiersac
(La Vigerie / Malveille)
En projet (CPER)

D 41

E 603 N 141
ANGOULÊME
S^t YRIEIX

Ilⁿ 85

MONTIGNAC
ECHALLAT
HIERSAC

E 603 N 141

LA-ROCHELLE
ROYAN
COGNAC
JARNAC

Ilⁿ 86

BOURRAS
MERIGNAC
FOUSSIGNAC

Déviatiion de Bourras
(Malveille Ouest / Ech87
Jarnac Est)
29 avril 2003

D 18

E 603 N 141
ANGOULÊME
HIERSAC

Ilⁿ 86

BOURRAS
MERIGNAC
FOUSSIGNAC

E 603 N 141

LA-ROCHELLE
ROYAN
COGNAC
JARNAC-OUEST

Ilⁿ 87

ROUILLAC
SIGOGNE
LES METAIRIES
JARNAC-EST

Déviatiion de Jarnac
(Ech87 - Ech88)
6 décembre 2006

D 736

E 603 N 141
ANGOULÊME
JARNAC-EST

Ilⁿ 87

ROUILLAC
SIGOGNE
LES METAIRIES
JARNAC-EST

Ilⁿ 88

BARBEZIEUX
SEGONZAC
CHÂTEAUNEUF
JARNAC-OUEST

Déviatiion de Veillard
(Ech88 / Ech90)
2^o2 voies : 1995

D 736

E 603 N 141
ANGOULÊME
JARNAC-EST

Ilⁿ 88

BARBEZIEUX
SEGONZAC
CHÂTEAUNEUF
JARNAC-OUEST

Ilⁿ 89

VEILLARD

E 603 N 141

LA-ROCHELLE
ROYAN
COGNAC
GENSAC-OUEST

Ilⁿ 90

BOURG CHARENTE
GENSAC LA PALLUE
JULIENNE

Ech90 Veillard /
Soubézac
2^o2 voies :
Octobre 1992

D 158

E 603 N 141
ANGOULÊME
JARNAC-EST

Ilⁿ 90

BOURG CHARENTE
GENSAC-EST
VEILLARD

Ilⁿ 91

GENSAC-OUEST

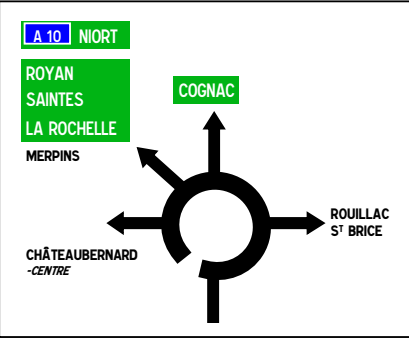
Soubézac /
Ech91 Bel Air
2^o2 voies :
20 Dec 1996

D 49

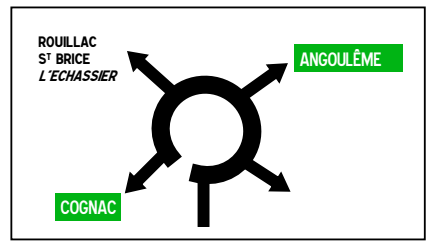
E 603 N 141
ANGOULÊME
GENSAC-EST

Ilⁿ 91

GENSAC LA PALLUE
GENSAC-OUEST



Ech91 Bel Air / Cognac
2^o2 voies : 1994
(Aménagement sur place)



D 24

SEGONZAC

Doublement et déviation rond po
en Projet

D 24

SEGONZAC

CENTRE COMMERCIAL

Déchetterie

D 731
BORDEAUX
BARBEZIEUX
JONZAC
CHATEAUBERNARD
B.A. 709

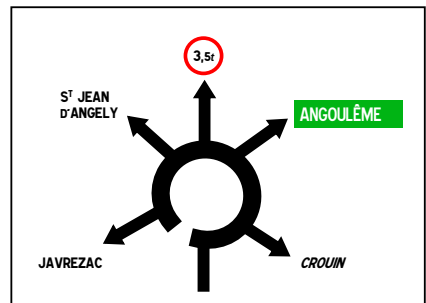
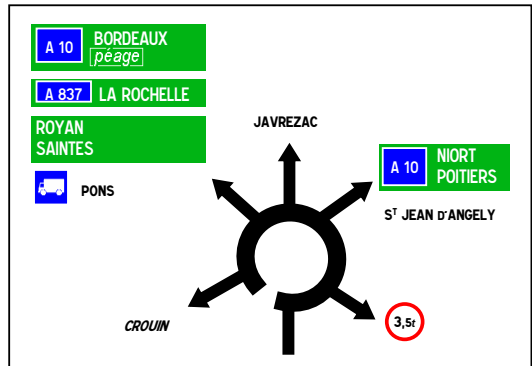
ANGOULÊME

D 731
BARBEZIEUX
JONZAC

Centre de
Gérontologie

D 732
MERPINS
Z.I. MERPINS

D 732
PONS
MERPINS



Z.A Montplaisir-Nord

Déviaton de Javrezac
1ère chaussée : Décembre 1992

D 135^{F1}
CHERAC

D 135
CHERAC

Déviaton de Cherac /
(St Laurent de Cognac /
Domptierre)
13 aout 2002

N 150
POITIERS
NIORT
Z.A. LES GRES BAUCHES

E 603 N 141
ANGOULÊME
COGNAC

Domptierre / Saintes
En projet non plantifié

D 24
SAINTES-ABBAYE
CHANIERES

D 24
SAINTES-ABBAYE
CHANIERES

Déviaton Sud Est de Sai
1ère chaussée : 20 décemb
2ème chaussée : 1998

E 603 N 137

BORDEAUX

A 10 NIORT
péage

A LA ROCHELLE
ROCHFORT

ROYAN
ILE D'OLERON

Centre Hospitalier

D 137

BORDEAUX

SAINTES-CENTRE

PONS

LES GONDS

GEMOZAC
THENAC

Z.A. LES CHARRIERS

E 603 N 141

NIORT

ANGOULÊME
COGNAC

Z.A. LES G^{RES} BAUCHES

D 137

BORDEAUX

JONZAC
PONS

LES GONDS

THENAC

Z.A. LES CHARRIERS

Intes
rte 1994

Rocade de Saintes sud-ouest
EchD137 / EchN150
Aire chaussee : 1981

Doubliment Rocade Sud
& Déviation EchD137 de Diconche
En projet : CPER 2015-2020

E 603 N 137

BORDEAUX

A 10 NIORT
péage

A LA ROCHELLE
ROCHFORT

ILE D'OLERON

Centre Hospitalier

N 150

ROYAN

SAUJON

E 603 N 137

A 837

A 10 BORDEAUX
NIORT
péage

SAINTES

Parc Atlantique

Centre Hospitalier

E 603 N 137

BORDEAUX

NIORT

ANGOULÊME
COGNAC

Z.A. LES CHARRIERS
Z.A. LES G^{RES} BAUCHES

Ech A 10 - N 150
Saintes Sud
En projet

N 150

ROYAN

SAUJON

E 5 A 10

PARIS

A 83 -NANTES

A 837 -LA ROCHELLE

NIORT
péage

BORDEAUX
péage

N 150

NIORT *par RD*

BORDEAUX
par RD

ANGOULÊME
COGNAC
SAINTES

E 5 A 10

PARIS

A 83 -NANTES

A 837 -LA ROCHELLE

NIORT
péage

BORDEAUX
péage

Saintes /
Pisany Est
10 juillet 2008

D 127

PISANY

THEZAC

MEURSAC

LUCHAT

D 127

LUCHAT

PESSINES

VARZAY

Déviaton
Pisany
31 mai 1995

D 142

PISANY

RETAUD

Pisany Ouest / Saujon Est
3 juillet 2008

D 131

S^T ROMAIN
DE BENET

D 131

S^T ROMAIN
DE BENET

THEZAC

MEURSAC

D 117

SAUJON-CENTRE

Zone Artisanale

SABLONCEAUX

D 117

SAUJON-CENTRE

SABLONCEAUX

Zone Artisanale

Abbaye de

D 1 ↘

SAUJON-LA LANDE

19: LE GUA

D 14 ↘

SAUJON

S^T SULPICE DE R.

L'EGUILLE

LA TREMBLADE
LES MATHES

Déviatiion Saujon
1ère chaussée : Avril 1987
ème chaussée : septembre 1999

Saujon - Royan
CPER 2015-2020

D 1 ↘

SAUJON-LA LANDE

ROCHEFORT

ILE D'OLERON
MARENNES

LE GUA