



QUEST

A 81

N 12

Barreau de Vezin le Coquet
(raccordement N 24 au
barreau de Pont Lagot)
En projet

E 50 N 12
BREST
ST BRIEUC
PACE-LE PONT

It 21
DACE-CENTRE
RIVE OUEST
L'HERMITAGE
VEZIN LE COQUET

It 22
ST GILLES
PACE-LE PONT

It 23
ROMILLE
ST GILLES

It 24
BEDEE
PLEUMELEUC
BECHEREL
IRODOUER
MONTFORT

It 25
BECHEREL
TRODOUER
BEDEE

It 26
MONTAUBAN DE B^{NE}-EST
Parcs d'Activités

Barreau de Pont Lagot
et Elargissement 2x3 voies jusqu'à Ech21 Pacé
6 déc 2011

D 29

D 287

D 21

D 68

D 72

D 312

D 28

Ech26 Montauban-Est
Complément demi
échangeur ouest
En projet

RENNES-CENTRE

VILLEJEAN
ATALANTE-CHAMPEAUX
C.H.R. Pontchaillou
Métro-Bus

Rocade Sud

ANGERS

A 84 NANTES

RENNES-CENTRE

C.H.R. Pontchaillou
Métro-Bus

Rocade Nord

A 81 PARIS
LE MANS

A 84 CAEN

Rocade Sud

A 84 NANTES

ANGERS

It 21

DACE-CENTRE
RIVE OUEST

L'HERMITAGE
VEZIN LE COQUET

It 22

PACE-LE PONT

It 23

GEVEZE
ST GILLES

It 24

BEDEE
PLEUMELEUC
MONTFORT

D 31

BEDEE

2 diffuseurs partiels
Bédée à supprimer

It 25

BEDEE

Rennes / Ech26 Montauban de Bretagne-Est
Simple doublement avec carrefour à niveau : 14 juin 1972
Dénivelation des échangeurs : années 1990

Contournement
(Ech 26)

<p>ilⁿ 27 ↘</p> <p>LANDUJAN MÉDRÉAC MONTAUBAN DE B^{NE}-CENTRE</p>	<p>ent de Montauban de B ch26 - Ech28 1973</p>	<p>D 61 Jual</p>	<p>ilⁿ 27 ↘</p> <p>LANDUJAN MÉDRÉAC MONTAUBAN DE B^{NE}-CENTRE</p>
<p>E 50 N 12</p> <p>BREST S^T BRIEUC</p> <p>LAMBALLE QUEDILLAC</p>	<p>N 164</p> <p>ilⁿ 28 ↘</p> <p>QUIMPER</p> <p>LOUDEAC S^T MEEN LE G^P</p>	<p>Ech28 Montuan de Bretagne-Ouest Ech29 - La Ville Rouge-Est 1972</p>	<p>Refonte EchN164 Entrée ; Septembre 17 Sortie : 22 Décembre 17</p>
<p>ilⁿ 29 ↘</p> <p>LE CROUAIS LA BROHNIERE</p>	<p>ilⁿ 29 ↘</p> <p>LE CROUAIS LA BROHNIERE</p>	<p>D 28</p>	<p>ilⁿ 29 ↘</p> <p>LE CROUAIS LA BROHNIERE</p>
<p>ilⁿ 30 ↘</p> <p>vers C 103</p>	<p>ilⁿ 30 ↘</p> <p>vers C 103</p>	<p>Ech29 - La Ville Rouge-Est Ech31 Quedillac-Est 1979</p>	<p>ilⁿ 30 ↘</p> <p>vers C 103</p>
<p>ilⁿ 31 ↘</p> <p>QUEDILLAC</p>	<p>ilⁿ 31 ↘</p> <p>QUEDILLAC</p>	<p>Ech31 Quedillac-Est Broons-Est (Fin provisoire) 1983</p>	<p>D 220</p> <p>ilⁿ 31 ↘</p> <p>BECHEREL MÉDRÉAC QUEDILLAC</p>
<p>E 50 N 12</p> <p>BREST S^T BRIEUC</p> <p>LAMBALLE BROONS</p>	<p>ilⁿ 32 ↘</p> <p>DINAN</p> <p>PLUMAUGAT CAULNES</p> <p>S^T JOUAN DE L' ISLE</p>	<p>Ech32 Kergoet Complément dans le cadre de la déviation de Caulnes 2021</p>	<p>Ech32 Kergoet Entrée vers Rennes 21 juin 2018</p> <p>E 50 N 12</p> <p>RENNES</p> <p>MONTAUBAN DE B^{NE}</p>
<p>E 50 N 12</p> <p>BREST S^T BRIEUC</p> <p>LAMBALLE BROONS</p>	<p>ilⁿ 32 ↘</p> <p>DINAN</p> <p>PLUMAUGAT CAULNES</p>	<p>Ech32 Kergoet Entrée vers Rennes 21 juin 2018</p> <p>D 166 KERGOËT</p>	<p>ilⁿ 32 ↘</p> <p>S^T MEEN LE G^P PLUMAUGAT S^T JOUAN DE L' ISLE</p>
<p>D 25 Recouvrance</p>	<p>ilⁿ 33 ↘</p> <p>CAULNES</p>	<p>D 25 Recouvrance</p>	<p>ilⁿ 33 ↘</p> <p>CAULNES</p>
<p>E 50 N 12</p> <p>BREST S^T BRIEUC</p> <p>LAMBALLE JUGON LES LACS</p>	<p>ilⁿ 34 ↘</p> <p>YVIGNAC LA TOUR BROONS</p>	<p>Conrounement de Broons (FP/FP) 1984</p> <p>D 793 Le Chalet</p>	<p>E 50 N 12</p> <p>RENNES</p> <p>MONTAUBAN DE B^{NE} S^T MEEN-LE-G^P</p> <p>S^T JOUAN DE L' ISLE CAULNES</p> <p>ilⁿ 34 ↘</p> <p>YVIGNAC LA TOUR BROONS</p>
<p>ilⁿ 35 ↘</p> <p>SEVIGNAC TREMEUR</p>	<p>ilⁿ 35 ↘</p> <p>SEVIGNAC TREMEUR</p>	<p>Broons-Ouest (FP) / Ech37 Langouhède-Est Première chaussée : 1972 2ème chaussée : 1973</p> <p>C 1 Les Dineux</p>	<p>ilⁿ 35 ↘</p> <p>TREMEUR</p>
<p>ilⁿ 36 ↘</p> <p>DOLO</p>	<p>ilⁿ 36 ↘</p> <p>DOLO</p>	<p>D 712 Bois Orioux</p> <p>D 16 La Fosse au Loup</p>	<p>ilⁿ 36 ↘</p> <p>EREAC SEVIGNAC</p>

E 50 N 12

BREST
S^T BRIEUC

LAMBALLE

PLESTAN
TRAMAIN

l^N 37

COLLINEE
PLENEE-JUGON

Refonte Ech37 Les Vallées
(Bretelles sud ouest et sud est)
Fermeture Ech Langouhède
21 décembre 2010

D 792

Les Vallées

l^N 37

DOLO

COLLINEE
SEVIGNAC
PLENEE JUGON

l^N 38

TRAMAIN

D 712

La Croix de l'Epine

Refonte Ech38 Bois de l'Epine
(Bretelles sud ouest et sud est)
Avril 2009

l^N 38

TRAMAIN

E 50 N 12

BREST
S^T BRIEUC

LAMBALLE

E 401 N 176

l^N 39

DINAN

JUGON LES LACS

E 401 N 176

l^N 39

A 84 CAEN

S^T MALO
DINAN

JUGON LES LACS

E 50 N 12

RENNES

N 176

Le Bois de Boudan

MONTAUBAN DE B^{NE}
S^T MEEN LE G^P

l^N 40

PLESTAN

Aire de
Carmoran

D 59

Carmoran

Ech40 Carmoran
Refonte : 12 sept 2003

l^N 40

PLESTAN

Aire de
Carmoran

Ech40 Plestan-Est /
Ech41 Noyal-Est
1984

N 12

E 50 E 401

RENNES

A 84 CAEN

S^T MALO
DINAN

JUGON LES LACS

l^N 41

S^T RIEUL

E 50 N 12

BREST
S^T BRIEUC

EROUY
PLENEUF
-VAL ANDRE

MONCONTOUR

LAMBALLE-GARE

l^N 42

LAMBALLE-CENTRE
NOYAL

D 791

La Petite Chapelle

l^N 42

NOYAL

E 50 N 12

BREST
S^T BRIEUC

EROUY
PLENEUF
-VAL ANDRE

PLANCOËT
LAMBALLE

MONCONTOUR

l^N 43

COLLINEE
LAMBALLE-GARE

N 12

E 50 E 401

RENNES

A 84 CAEN

S^T MALO
DINAN

NOYAL

l^N 43

MERDRIGNAC

COLLINEE
LA MALHOURE
LAMBALLE-GARE

D 14

La Corne de Cerf

E 50 N 12

BREST
S^T BRIEUC

EROUY
PLENEUF
-VAL ANDRE

PLANCOËT
LAMBALLE

LOUDEAC
MONCONTOUR

l^N 44

LOUDEAC
MONCONTOUR

N 12

E 50 E 401

RENNES

A 84 CAEN

S^T MALO
DINAN

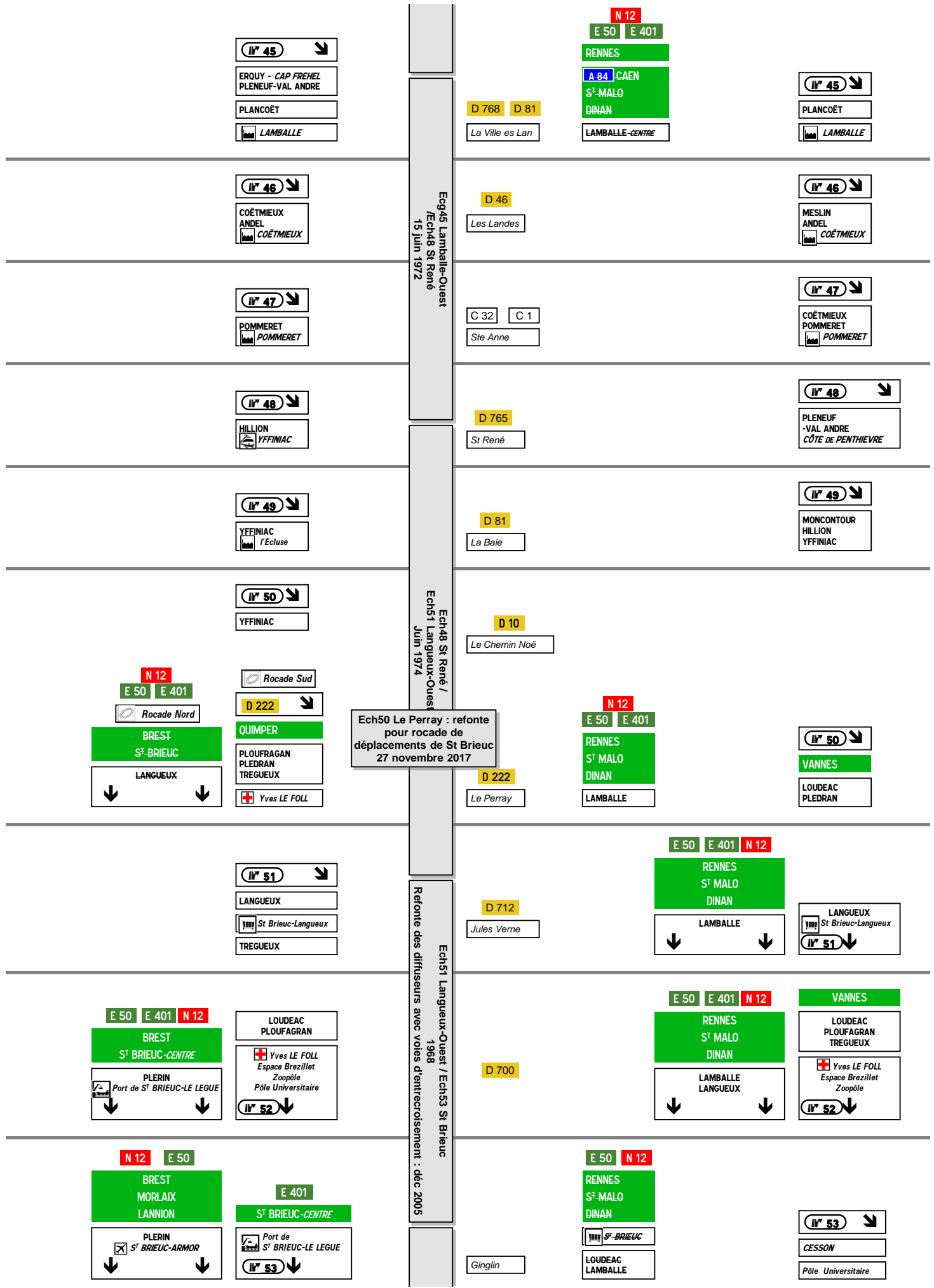
LAMBALLE-GARE

l^N 44

LOUDEAC
LAMBALLE-CENTRE

D 768

Le Petit Lamballe



IV° 45 ↘

EROUY - CAP FREHEL
PLENEUF-VAL ANDRE

PLANCOËT

LAMBALLE

IV° 46 ↘

COËTMIEUX
ANDEL

COËTMIEUX

IV° 47 ↘

POMMERET
POMMERET

IV° 48 ↘

HILLION
YFFINIAC

IV° 49 ↘

YFFINIAC
l'Ecluse

IV° 50 ↘

YFFINIAC

N 12
E 50 E 401

Rocade Nord

BREST
S^t BRIEUC

LANGUEUX

Rocade Sud

D 222 ↘

QUIMPER

PLOUFRAGAN
PLEDRAN
TREGUEUX

Yves LE FOLL

IV° 51 ↘

LANGUEUX

St Brieuc-Langueux

TREGUEUX

E 50 E 401 N 12

BREST
S^t BRIEUC-CENTRE

PLERIN
Port de S^t BRIEUC-LE LEGUE

LOUDEAC
PLOUFRAGAN

Yves LE FOLL
Espace Brezillet
Zoopôle
Pôle Universitaire

IV° 52 ↘

N 12 E 50

BREST
MORLAIX
LANNION

PLERIN
S^t BRIEUC-ARMOR

E 401

Port de S^t BRIEUC-LE LEGUE

IV° 53 ↘

Ech45 Lamballe-Ouest / Ech46 St René
15 juin 1972

Ech48 St René / Ech51 Langueux-Ouest
Juin 1974

Ech50 Le Perray : refonte pour rocade de déplacements de St Brieuc
27 novembre 2017

Ech51 Langueux-Ouest / Ech53 St Brieuc
1968

Refonte des diffuseurs avec voies d'entrecroisement : déc 2005

N 12
E 50 E 401

RENNES

A 84 CAEN
S^t MALO
DINAN

LAMBALLE-CENTRE

D 768 D 81

La Ville es Lan

IV° 45 ↘

PLANCOËT

LAMBALLE

D 46

Les Landes

IV° 46 ↘

MESLIN
ANDEL

COËTMIEUX

C 32 C 1

Ste Anne

IV° 47 ↘

COËTMIEUX
POMMERET

POMMERET

D 765

St René

IV° 48 ↘

PLENEUF-VAL ANDRE
CÔTE DE PENTHIEVRE

D 81

La Baie

IV° 49 ↘

MONCONTOUR
HILLION
YFFINIAC

D 10

Le Chemin Noë

N 12
E 50 E 401

RENNES
S^t MALO
DINAN

LAMBALLE

D 222

Le Perray

IV° 50 ↘

VANNES

LOUDEAC
PLEDRAN

D 712

Jules Verne

E 50 E 401 N 12

RENNES
S^t MALO
DINAN

LANGUEUX
St Brieuc-Langueux

IV° 51 ↘

D 700

E 50 E 401 N 12

RENNES
S^t MALO
DINAN

LAMBALLE
LANGUEUX

VANNES

LOUDEAC
PLOUFRAGAN
TREGUEUX

Yves LE FOLL
Espace Brezillet
Zoopôle

IV° 52 ↘

Ginglin

E 50 N 12

RENNES
S^t MALO
DINAN

S^t BRIEUC

LOUDEAC
LAMBALLE

IV° 53 ↘

CESSON

Pôle Universitaire

Ech53 St Briec /
Ech55 Plerin-Est
27 juin 1980

E 50 N 12

RENNES
S^t-MALO
DINAN

S^t-BRIEUC

LOUDEAC
LAMBALLE

IVⁿ 54

S^t BRIEUC-CENTRE

Port de
S^t BRIEUC-LE LEGUE

D 786

Rohaennec'h

E 50 N 12

BREST
MORLAIX
LANNION

GUINGAMP
PAIMPOL
S^t-QUAY P*

S^t-BRIEUC-ARMOR

PLERIN-Z.A.

IVⁿ 55b 300m

PLERIN-CENTRE

Ctre Commercial

IVⁿ 55a

S^t LAURENT
DE LA MER

C 4

La Prunelle

IVⁿ 55

S^t LAURENT
DE LA MER

PLERIN

Ech55 Plerin-Est /
Ech 57 Plerin-Nord
Déc 1979

E 50 N 12

BREST
MORLAIX
LANNION

GUINGAMP
PAIMPOL
S^t QUAY P*

S^t BRIEUC-ARMOR

IVⁿ 56

PLERIN-Z.A.
LES ROSAIRES

E 50 N 12

RENNES
S^t-BRIEUC

LOUDEAC

PLERIN

IVⁿ 56

PLERIN
LES ROSAIRES

D 1

Les Rosaies

E 50 N 12

BREST
MORLAIX
LANNION

GUINGAMP
PAIMPOL DIRECT

S^t BRIEUC-ARMOR

IVⁿ 57

S^t QUAY P*
PORDIC

PAIMPOL par la
CÔTE DE GOËLO

E 50 N 12

RENNES
S^t-BRIEUC

LOUDEAC

PLERIN

IVⁿ 57

PLERIN-Z.A.
PORDIC

S^t QUAY
-PORTRIEUX

D 786

Les Rampes

Rocade-Sud

IVⁿ 58

QUIMPER

PAIMPOL
LANVOLLON

PLOUFRAGAN

S^t-BRIEUC-OUEST
CHÂTELETS
ZOOPOLE

Ech58 Le Sepulcre
Refonte pour rocade de
déplacements de St Briec
Non planifié

E 50 N 12

Rocade-Nord

RENNES

S^t-BRIEUC-CENTRE

S^t-QUAY P*

PLERIN

Rocade-Sud

IVⁿ 58

VANNES

LOUDEAC
PLOUFRAGAN

S^t-BRIEUC-OUEST
CHÂTELETS
ZOOPOLE

D 6

Le Sepulcre

E 50 N 12

BREST
MORLAIX
LANNION

GUINGAMP

S^t BRIEUC-ARMOR

IVⁿ 59

TREMUSON

S^t BRIEUC
-ARMOR

IVⁿ 59

S^t BRIEUC
-ARMOR

E 50 N 12

BREST
MORLAIX
LANNION

GUINGAMP

PLOUAGAT
CHATELAUDREN

IVⁿ 60

PLOUVARA
PLERNEUF

E 50 N 12

RENNES

S^t-BRIEUC-CENTRE

LOUDEAC

PLERIN

S^t-BRIEUC-ARMOR

IVⁿ 60

PLOUFRAGAN
S^t BRIEUC-OUEST
TREMUSON

CHÂTELETS
ZOOPOLE

D 712

La Barricade

Ech 60 Tremuson / Ech63 Plouagat Novembre 1975

Ech63 Plouagat / Ech66 Guingamp-Est 1973

Contournement de Guingamp (Ech66 / Ech70) 1er mar. 1974

IVⁿ 61 ↘

TREGOMEUR
PLERNEUF
PLOUVARA

PLELO

PLELO

Centre de Contrôle
des Véhicules

D 712

La Braguette

IVⁿ 62 ↘

QUINTIN
CHATELAUDREN

D 7

Kertedevent

IVⁿ 63 ↘

LANRODEC
PLOUAGAT

D 4

Kerbouillen

IVⁿ 64 ↘

LANRODEC
S^t JEAN-KERDANIEL

D 712 C 26

Coat 'an Doc'h

IVⁿ 65 ↘

Bel Orme

C 10

Lautremen

IVⁿ 66 ↘

PAIMPOL
PONTRIEUX

LANVOLLON

S^t AGATHON

BELLEVUE

D 5

Bellevue

IVⁿ 67 ↘

GUINGAMP-CENTRE

CORLAY
BOURBRIAC
PLOUMAGOAR

D 767

La Chesnaye

IVⁿ 68 ↘

CALLAC

GRÂCES

C 6 D 787

Locménard

IVⁿ 69 ↘

CARHAIX
CALLAC

GRÂCES

D 787

Tolmine

IVⁿ 61 ↘

PLELO
CHATELAUDREN

PLELO

Centre de Contrôle
des Véhicules

IVⁿ 62 ↘

QUINTIN
CHATELAUDREN

IVⁿ 63 ↘

LANRODEC
PLOUAGAT

IVⁿ 64 ↘

LE MERZER
S^t JEAN-KERDANIEL

IVⁿ 65 ↘

S^t AGATHON

Bel Orme

IVⁿ 66 ↘

PONTRIEUX

GUINGAMP-EST

BELLEVUE

IVⁿ 67 ↘

BOURBRIAC
PLOUMAGOAR

GUINGAMP-CENTRE

IVⁿ 68 ↘

GRÂCES

IVⁿ 69 ↘

CARHAIX
CALLAC

GRÂCES

E 50 N 12

BREST
MORLAIX
LANNION

GUINGAMP
PLOUAGAT

E 50 N 12

RENNES
S^t BRIEUC

LOUDEAC

PLOUFRAGAN
PLERIN

E 50 N 12

BREST
MORLAIX
LANNION

TREGUIER
GUINGAMP
-CENTRE

E 50 N 12

RENNES
S^t BRIEUC

LOUDEAC

CHATELAUDREN
PLOUAGAT

E 50 N 12

BREST
MORLAIX
LANNION

CALLAC
BELLE ISLE
EN TERRE

TREGUIER

E 50 N 12

RENNES
S^t BRIEUC

LOUDEAC

CHATELAUDREN
PLOUAGAT

E 50 N 12

BREST
MORLAIX
LANNION

BELLE ISLE
EN TERRE

TREGUIER
BEGARD

E 50 N 12

RENNES
S^t BRIEUC

CORLAY
BOURBRIAC
PLOUMAGOAR

GUINGAMP-CENTRE

E 50 N 12

BREST
MORLAIX

BELLE ISLE
EN TERRE
LOUARGAT

lⁿ 70 ↘

LANNION

TREGUIER
BEGARD

Ech70 Guingamp-Ouest
/ Ech71 est Treglannus
Est
1976

D 767 D 712
Kernilien

E 50 N 12

RENNES
ST BRIEUC

GUINGAMP-CENTRE

lⁿ 70 ↘

LANNION

TREGUIER
GUINGAMP-OUEST

lⁿ 71 ↘

PERDERNEC
TREGLAMUS
LE MENE BRE

Contournement de
Tregmaus
(Ech71 entrée est /
Ech71 sortie ouest)
1988

D 20
Kerrouan

D 712
Hent Guer

lⁿ 71 ↘

PERDERNEC
TREGLAMUS

lⁿ 72 ↘

LOUARGAT

Ech71 ouest
Treglannus Ouest /
Ech 72 Louargat-Est
1976

D 712
Laluzon

lⁿ 72 ↘

LE MENE BRE

Contournement de Louargat
(Ech 72 / Ech74)
1ère chaussée : 1982
Ech 72 Louargat-Est / Ech74 Belle Isle en T-Ouest
2ème chaussée : :28 aout 1985

D 31

lⁿ 73 ↘

BEGARD
GURUNHUEL
LOUARGAT

E 50 N 12

BREST
MORLAIX

PLOUENEVEZ
-MOËDEC

lⁿ 74 ↘

BELLE ISLE
EN TERRE

Contournement de Belle Isle
en T (Ech74 / Ech75)
1ère chaus: avril 1977
Ech 72 Louargat-Est / Ech74 Belle Isle en T-Ouest
2ème chaussée : :28 aout 1985

D 712
Saint Paul

lⁿ 74 ↘

LOUARGAT

BELLE ISLE
EN TERRE

E 50 N 12

RENNES
ST BRIEUC

GUINGAMP

BEGARD
LOUARGAT

lⁿ 75 ↘

PLOUENEVEZ
-MOËDEC

D 712
La Vieille Côte

lⁿ 75 ↘

CALLAC
BELLE ISLE
EN TERRE

lⁿ 76 ↘

AIRE DE
PORZ AN PARK

Contournement de Plounevez-Modéc
(Ech75 / Ech77)
10 décembre 1985

D 15
Porz an Park

lⁿ 76 ↘

PLOUENEVEZ
-MOËDEC

E 50 N 12

BREST
MORLAIX

lⁿ 77 ↘

LANNION

PLOUARET
LOGUIVY PLOUGRAS
PLOUNERIN

Contournement de
Plounerin
(Ech77 / Ech78)
1983

D 11
Beg ar C'hra

E 50 N 12

RENNES
ST BRIEUC

GUINGAMP

lⁿ 77 ↘

LANNION

PLOUARET
LOGUIVY-PLOUGRAS
PLOUENEVEZ-MOËDEC

lⁿ 79 ↘

PLESTIN LES GREVES
GUERLESQUIN
PLOUEGAT-MOYSAN

Ech78 Plounerin-Ouest
/ Ech81 Morlaix-Est
1982

Numéroté 79
D 42
Les Quatre Chemins

lⁿ 79 ↘

GUERLESQUIN
PLOUEGAT-MOYSAN

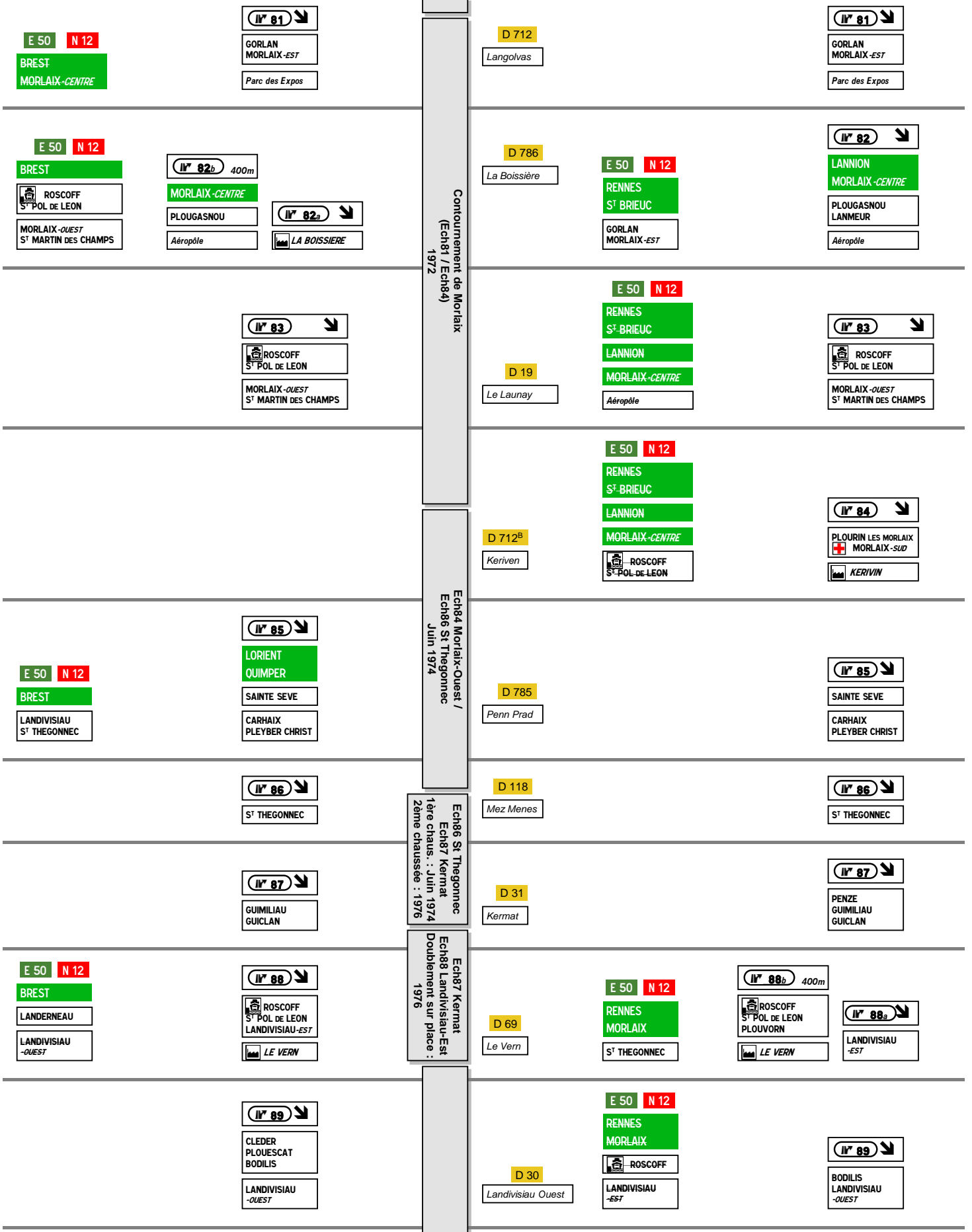
lⁿ 80 ↘

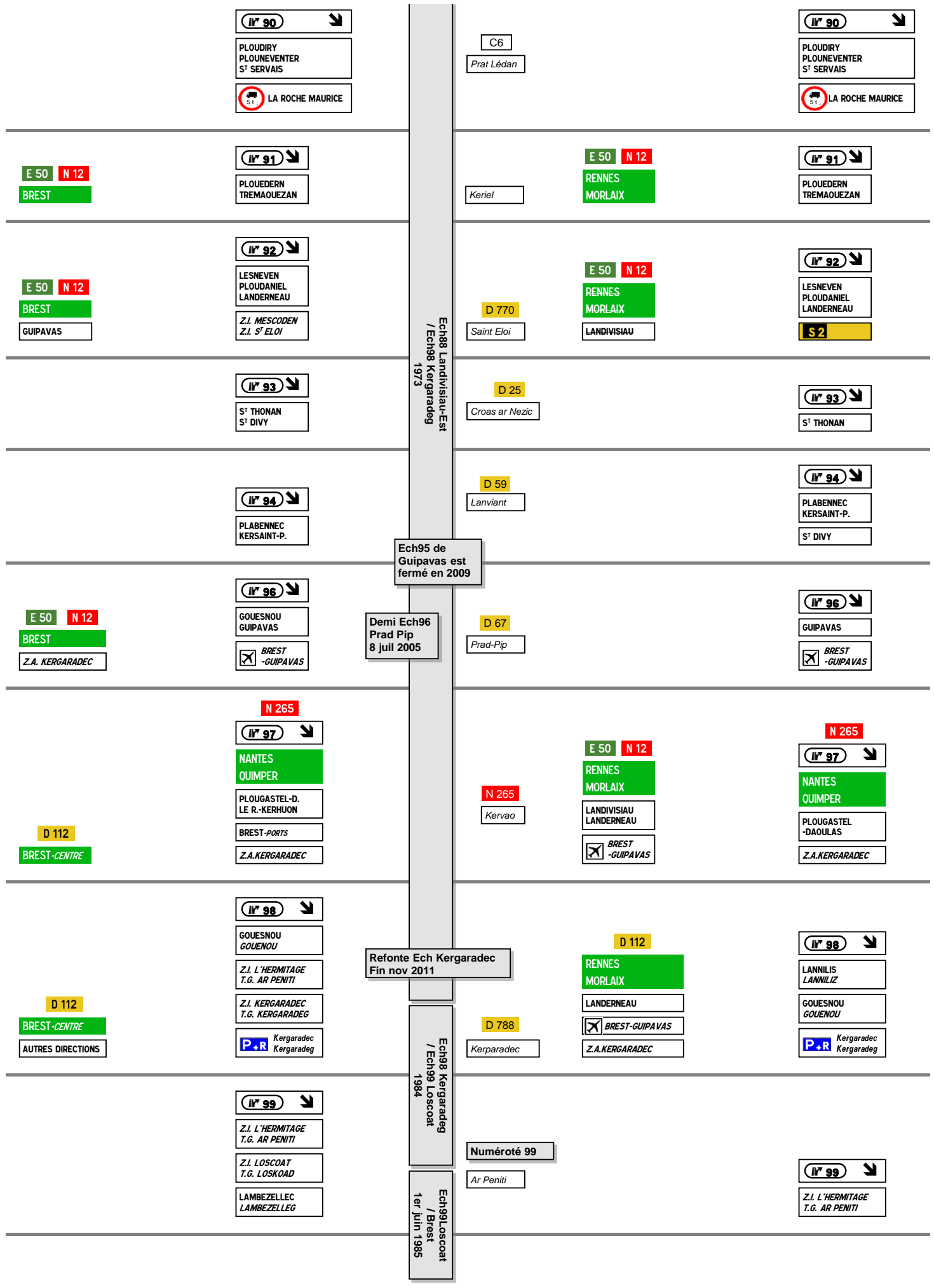
LANMEUR
PLOUIGNEAU

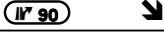
D 64
Kerdiles

lⁿ 80 ↘


PLOUIGNEAU



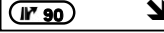





 PLOUDIRY
 PLOUVENTER
 S^T SERVAIS



C6
 Prat Lédan



 PLOUDIRY
 PLOUVENTER
 S^T SERVAIS



E 50 N 12
 BREST



 PLOUEDERN
 TREMAOUEZAN

Keriel

E 50 N 12
 RENNES
 MORLAIX



 PLOUEDERN
 TREMAOUEZAN

E 50 N 12
 BREST
 GUIPAVAS




 LESNEVEN
 PLOUDANIEL
 LANDERNEAU
 Z.I. MESCODEN
 Z.I. S^T ELOI

D 770
 Saint Eloi

E 50 N 12
 RENNES
 MORLAIX
 LANDIVISIAU




 LESNEVEN
 PLOUDANIEL
 LANDERNEAU





 S^T THONAN
 S^T DIVY

D 25
 Croas ar Neziç




 S^T THONAN



 PLABENNEC
 KERSAINT-P.

D 59
 Lanviant



 PLABENNEC
 KERSAINT-P.
 S^T DIVY

Ech95 de Guipavas est fermé en 2009

E 50 N 12
 BREST
 Z.A. KERGARADEC



 GOUESNOU
 GUIPAVAS



Demi Ech96 Prad Pip 8 juil 2005

D 67
 Prad-Pip



 GUIPAVAS



D 112
 BREST-CENTRE

N 265


 NANTES
 QUIMPER
 PLOUGASTEL-D.
 LE R.-KERHUON
 BREST-PORTS
 Z.A.KERGARADEC

N 265
 Kervao

E 50 N 12
 RENNES
 MORLAIX
 LANDIVISIAU
 LANDERNEAU


N 265


 NANTES
 QUIMPER
 PLOUGASTEL-
 DAOULAS
 Z.A.KERGARADEC

D 112
 BREST-CENTRE
 AUTRES DIRECTIONS



 GOUESNOU
 GOUENOU
 Z.I. L'HERMITAGE
 T.G. AR PENITI
 Z.I. KERGARADEC
 T.G. KERGARADEC


Refonte Ech Kergaradec Fin nov 2011

D 788
 Kerparadec

D 112
 RENNES
 MORLAIX
 LANDERNEAU


 Z.A.KERGARADEC




 LANNILIS
 LANNILIZ
 GOUESNOU
 GOUENOU




 Z.I. L'HERMITAGE
 T.G. AR PENITI
 Z.I. LOSCOAT
 T.G. LOSKOAD
 LAMBEZELLEÇ
 LAMBEZELLEÇ

Numéroté 99
 Ar Peniti

Ech98 Kergaradeg / Ech99 Loscoat 1984
 Ech99 Loscoat / Brest 1er juin 1985



 Z.I. L'HERMITAGE
 T.G. AR PENITI