



QUEST

A 837

Autoroute des Oiseaux

D 137

D 735

LA ROCHELLE <i>par rocade</i>	15 ↘
AUTRES DIRECTIONS ↓	L'HOUMEAU
	LA PALLICE
	P i Belvédère

N 237

AUTRES DIRECTIONS LA ROCHELLE	
P i Belvédère LA PALLICE	D 735
HORS PEAGE	ILE DE RE [péage]
15 ↓	↓
	Aire de Laleu P

Rocade Nord de La Rochelle (La Pallice / Ech17 N537)
1ère chaussée : 20 juillet 1981
2ème chaussée : 1988

16 ↘
<input checked="" type="checkbox"/> Aéroport
LALEU

N 237	
ILE DE RE [péage]	
↓	↓
	Aéroport
	LALEU
	Silos
	Entrepôts pétroliers

PORT NEUF
Chef de Baie
17 ↓

N 537

17 ↘
<input checked="" type="checkbox"/> LA PALLICE PORT NEUF
<input checked="" type="checkbox"/> Port Atlantique
Chef de baie Port de pêche Parc d'Activités

18 ↘
MIREUIL
Stade le Parco
Cimetière Parc

19 ↘
LA ROCHELLE -CENTRE
LAGORD
Gendarmerie

D 104

N 237
ILE DE RE
<input checked="" type="checkbox"/> Aéroport
<input checked="" type="checkbox"/> Port Atlantique Port de Pêche

19 ↘
LA ROCHELLE -CENTRE
LAGORD
NIEUL ^S / MER
Gendarmerie

Rocade Nord de La Rochelle (Ech17 N537 / Ech121 N11)
1ère chaussée : 12 août 1969
2ème chaussée : 1983

20 ↘
<input checked="" type="checkbox"/> PUILBOREAU
BEAULIEU

N 237	
LA ROCHELLE-CENTRE	
ILE DE RE	<input checked="" type="checkbox"/> PUILBOREAU
<input checked="" type="checkbox"/> Aéroport	BEAULIEU
<input checked="" type="checkbox"/> Port Atlantique Port de Pêche	20 ↓
↓	↓

N 237

A 837 BORDEAUX ANGOULÊME	LA ROCHELLE-S ^E ELOI
A 10 POITIERS	Hopital Gare SNCF
A 83 NANTES	21 ↓
NIORT ROCHEFORT	↓
↓	↓

N 137 E 602
 A 837 BORDEAUX
 ANGOULÊME
 ROCHEFORT
 PERIGNY

N 11
 E 3 E 601
 A 10 POITIERS
 A 83 NANTES
 NIORT

N 237
 LA ROCHELLE
 -CENTRE
 ILE DE RE
 Aéroport
 Port Atlantique
 Port de Pêche

N 11
 E 3 E 601
 I17 21
 A 10 POITIERS
 A 83 NANTES
 LA ROCHE s/ YON
 NIORT
 BEAUJEU

Rocade est de La Rochelle (Ech21 N11 / Ech25 Ayré)
 1ère chaussée : février 1972
 2ème chaussée : 1983

I17 22
 PERIGNY
 VILLENEUVE LES SALINES
 Parc des Expositions

D 108

I17 22
 PERIGNY
 VILLENEUVE LES SALINES
 Parc des Expositions

I17 23
 Zone des Cottes Mailles

I17 23
 Zone des Cottes Mailles

I17 24
 AYTRE
 Belle Air
 SURGERES

D 939

I17 24
 SURGERES
 AYTRE
 Belle Air

D 937

E 602 N 137
 AUTRES DIRECTIONS
 LA ROCHELLE -CENTRE

I17 25
 LA ROCHELLE
 -GARE
 VIEUX PORT SUD
 LES MINIMES
 AQUARIUM
 AYTRE -CENTRE

Ech25 Ayré / Ech27 Chatelaillon-Plage
 2ème chaussée en aménagement sur place : 1967

I17 26a
 ANGOULINS
 -CENTRE
 ANGOULINS

D 202

I17 26
 ANGOULINS
 LA JARNE
 ANGOULINS

I17 26b
 ANGOULINS
 SALLES s/ MER

I17 27
 CHATELAILLON
 -PLAGE
 THAIRE
 S' VIVIEN

D 109

I17 27
 CHATELAILLON
 -PLAGE
 SALLES s/ MER

Ech27 Chatelaillon-Plage /
 Les 3 Canons
 2ème chaussée en
 aménagement sur place :
 1977

I17 28
 LE MAROUILLET
 LES BOUCHOLEURS
 THAIRE

D 203

I17 28
 LE MAROUILLET
 LES BOUCHOLEURS
 THAIRE
 S' VIVIEN

Ech28 Les 3 Canons
 / Ech29 Yves-Sud
 2ème chaussée en
 aménagement sur
 place : 1976

I17 29
 YVES

C 6

I17 29
 YVES

Ech29 Yves-Sud / Ech31 Vergeroux
âme chaussée en aménagement sur
place : 25 juillet 1974

D 937





 S^t LAURENT
 DE LA PREE







 S^t LAURENT
 DE LA PREE





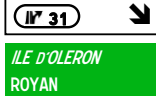



 BORDEAUX
 ANGOULÊME
 SAINTES
 ROCHEFORT-NORD





 ROCHEFORT-CENTRE
 MARENNES









 LA ROCHELLE
 ROCHEFORT-CENTRE
 MARENNES

Rocade Nord ouest de Rochefort
(Ech31 / Ech32)
1^{ere} chaussée : 26 aout 1981
2^{eme} chaussée et mise aux normes
: 18 mars 1997

 BORDEAUX
 ANGOULÊME
 SAINTES
 [péage]



 SAINTES par RN
 SURGÈRES
 ROCHEFORT-NORD
 S^t JEAN D'ANGELY par RD






 LA ROCHELLE
 ROCHEFORT-CENTRE




 SURGÈRES
 ROCHEFORT-NORD

A 831
A 837 Rochefort / A 83 Fontenay
abandonné

Ech32 Rochefort-Nord/EchA10 Saintes
18 mars 1997



 S^t JEAN D'ANGELY
 TONNAY CHARENTE



 TONNAY CHARENTE