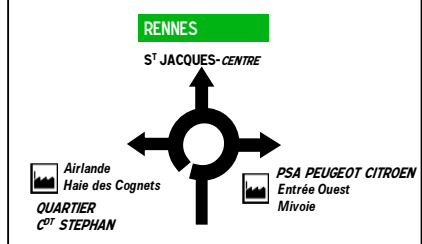
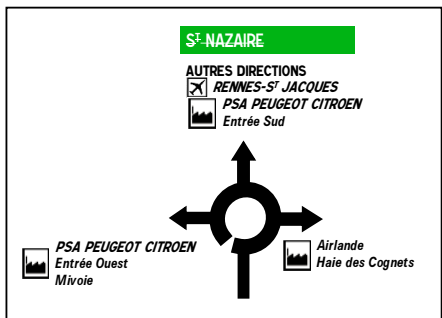
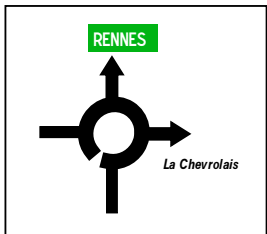
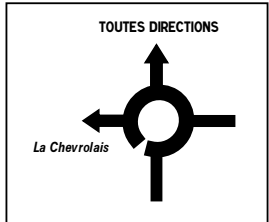
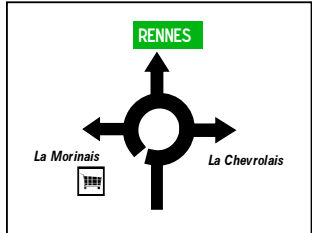
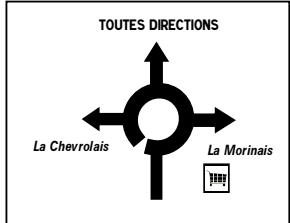
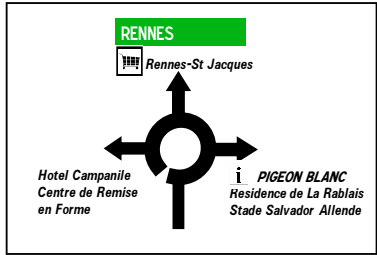
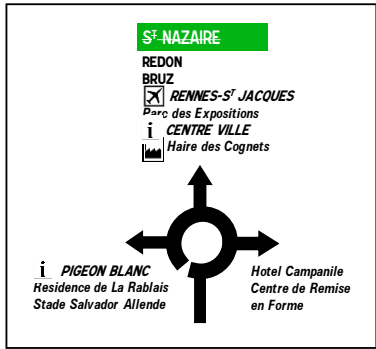
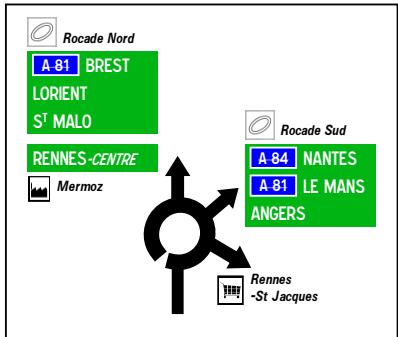




**OUEST**

**D 177**



Rennes-Pte de St Nazaire /  
 St Jacques de la Lande-Nord  
 2<sup>es</sup> voies à niveau : 1997  
 Rocard de Rennes / St Jacques de la Lande  
 Nouveau tracé vers Le Bois Harel via barreau pour rejoindre D 837

D 177

S<sup>t</sup>-NAZAIRE

REDON  
GUICHEN

Parc des Expositions

PSA PEUGEOT CITROËN  
Entrée Sud

D 834

N° 1

RENNES  
- ST JACQUES  
- AEROPORT

RENNES  
- ST JACQUES

St Jacques de la Lande-Nord  
/ St Jacques de la Lande-Sud  
1ère chaussée : 1972  
2ème chaussée à niveau : 1989

RENNES  
- ST JACQUES  
- AEROPORT

RENNES  
- ST JACQUES

D 34

CHAVAGNE

CHARTRES DE B.

CAMPUS DE KER LANN

Golf de Rennes

Parc des Expositions  
La Porte de Ker Lann

PSA PEUGEOT

N° 2

D 177

S<sup>t</sup>-NAZAIRE

REDON  
GUICHEN

Ech Bruz Ker Lann  
6 décembre 2005

D 34

N° 2

CHAVAGNE

CHARTRES DE B.

CAMPUS DE KER LANN

PSA PEUGEOT CITROËN

Bruz

Parc des Expositions

D 77

N° 3

BRUZ

Cicé

CAMPUS  
DE KER LANN

D 177

S<sup>t</sup>-NAZAIRE

REDON  
GUICHEN  
PONT REAN

St Jacques de la Lande-Sud / Bruz-La Rabine (La Louvière)  
1ère chaussée : 1989  
2ème chaussée : 14 janvier 1992

D 177

RENNES

RENNES  
- ST JACQUES

BRUZ

D 77

N° 3

BRUZ

Cicé

CAMPUS  
DE KER LANN

D 44

N° 4

CISSE-BLOSSAC-Golf  
VERT BUISSON

Bruz

PONT REAN

D 177

S<sup>t</sup>-NAZAIRE

REDON  
GUICHEN  
PONT REAN

Bruz-La Rabine / Goven-Nord - La Ville Aufray  
1ère chaussée : 1989  
2ème chaussée : 18 mai 2009

D 177

RENNES

RENNES  
- ST JACQUES

BRUZ

D 36

N° 5

BRUZ

VERT BUISSON  
CISSE-BLOSSAC

Bruz

D 36

N° 5

BRUZ  
Pont Réan

VERT BUISSON

Bruz

D 44

N° 6

GOVEN

BREAL  
s/ MONTFORT

La Corbière

D 44

N° 6

BREAL  
s/ MONTFORT

La Corbière

N° 7

GOVEN

Ech de La Ville Aufray  
En projet

D 776

N° 8

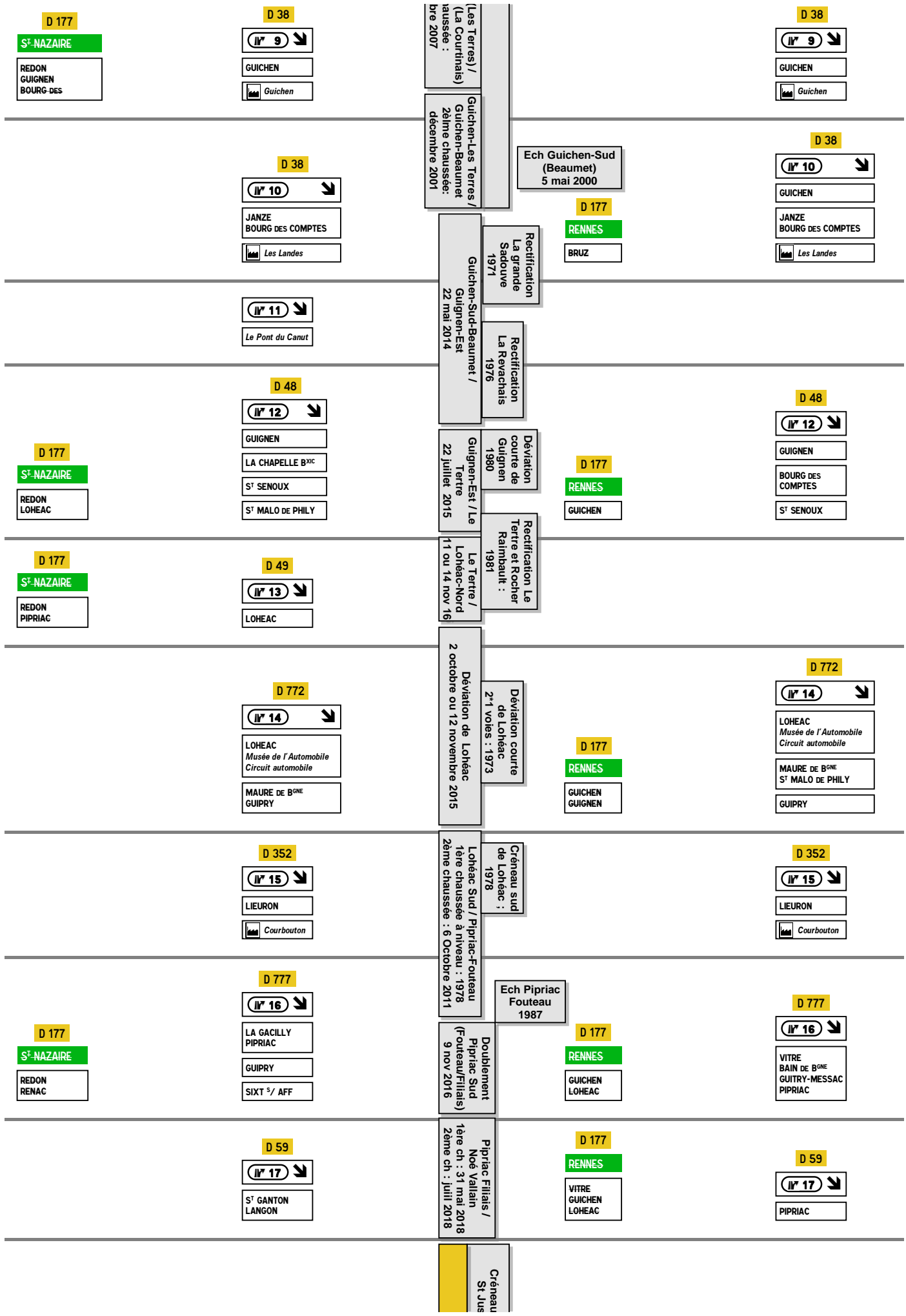
LA CHAPELLE B<sup>IX</sup>  
MAURE DE B<sup>ONE</sup>

LASSY

BAULON

Bruz-La Rabine / Guichen-Sud  
1ère chaussée : octobre 1986

Goven Sud /  
Guichen-Nord  
2ème ch  
26 octol



D 177

S<sup>t</sup> NAZAIRE

REDON  
GUIGNEN  
BOURG-DES

D 38

N° 9

GUICHEN

Guichen

D 38

N° 9

GUICHEN

Guichen

Les Terras /  
(La Courtrains)  
hausée :  
bre 2007

Guichen-Les Terras /  
Guichen-Beaume  
2ème chaussée:  
décembre 2001

Ech Guichen-Sud  
(Beaume)  
5 mai 2000

D 38

N° 10

JANZE  
BOURG DES COMPTES

Les Landes

D 38

N° 10

GUICHEN

JANZE  
BOURG DES COMPTES

Les Landes

D 177

RENNES

BRUZ

Rectification  
La grande  
Sadoue  
1971

Rectification  
La Revachais  
1976

Guichen-Sud-Beaume /  
Guignen-Est  
22 mai 2014

N° 11

Le Pont du Canut

D 48

N° 12

GUIGNEN

LA CHAPELLE B<sup>XIC</sup>

S<sup>t</sup> SENOUX

S<sup>t</sup> MALO DE PHILY

D 48

N° 12

GUIGNEN

BOURG DES  
COMPTES

S<sup>t</sup> SENOUX

D 177

S<sup>t</sup> NAZAIRE

REDON  
LOHEAC

D 177

RENNES

GUICHEN

Déviation  
courte de  
Guignen  
1980

Guignen-Est / Le  
Terret  
22 juillet 2015

Rectification Le  
Terret et Rocher  
Raimbaut :  
1981

D 177

S<sup>t</sup> NAZAIRE

REDON  
PIPRIAC

D 49

N° 13

LOHEAC

Le Terre /  
Loheac-Nord  
11 ou 14 nov 16

D 772

N° 14

LOHEAC  
Musée de l'Automobile  
Circuit automobile

MAURE DE B<sup>ONE</sup>  
S<sup>t</sup> MALO DE PHILY

GUIPRY

D 177

RENNES

GUICHEN  
GUIGNEN

Déviation de Loheac  
2<sup>e</sup> voies : 1973

D 772

N° 14

LOHEAC  
Musée de l'Automobile  
Circuit automobile

MAURE DE B<sup>ONE</sup>  
GUIPRY

D 352

N° 15

LIEURON

Courbouton

Créneau sud  
de Loheac :  
1978

Loheac Sud / Pipriac-Fouteau  
1ère chaussée à niveau : 1978  
2ème chaussée : 6 Octobre 2011

Ech Pipriac  
Fouteau  
1987

D 352

N° 15

LIEURON

Courbouton

D 177

S<sup>t</sup> NAZAIRE

REDON  
RENAC

D 777

N° 16

LA GACILLY  
PIPRIAC

GUIPRY

SIXT <sup>S</sup>/ AFF

D 177

RENNES

GUICHEN  
LOHEAC

D 777

N° 16

VITRE  
BAIN DE B<sup>ONE</sup>  
GUITRY-MESSAC  
PIPRIAC

D 59

N° 17

S<sup>t</sup> GANTON  
LANGON

Pipriac Filiais /  
Noé Vallain  
1ère ch : 31 mai 2018  
2ème ch : juill 2018

D 177

RENNES

VITRE  
GUICHEN  
LOHEAC

D 59

N° 17

PIPRIAC

Créneau  
St Jus

D 54

IV<sup>n</sup> 18

LE GRAND  
FOUGERAY

S<sup>F</sup>. JUST

D 54

IV<sup>n</sup> 18

S<sup>F</sup>. GANTON

S<sup>F</sup>. JUST

1 2\*2 voies  
sf : 1978  
St Just / Renac-Sud  
Fin 2020

Déviaton  
de Renac  
1977

Doublément  
Renac-Sud /  
Les Travaux  
23 Dec. 2015

Les Travaux /  
Ech Ste Marie  
Doublément :  
1998

Rectification  
Ste Marie  
1976  
Ech Ste Marie /  
Aéroport  
Début 2012

Ste Marie / Redon-Nord  
20 octobre 2013

Contournement est de Redon  
2\*1 voies + entrecroisement)  
23 Décembre 2002

Contournement Est de Redon  
1ère chaussée : 23 Décembre 2002

Doublément : en projet (non plantifié)

D 177

S<sup>F</sup>. NAZAIRE

REDON

D 55

IV<sup>n</sup> 19

RENAC

LANGON

D 55

IV<sup>n</sup> 19

LANGON

RENAC

LE GRAND  
FOUGERAY

D 177

RENNES

VITRE  
GUICHEN  
PIPRIAC

D 255

IV<sup>n</sup> 20

S<sup>T</sup>E MARIE

Le Guenet

REDON  
-BAINS<sup>s</sup> / OUST

D 255

IV<sup>n</sup> 20

S<sup>T</sup>E MARIE

Le Guenet

REDON  
-BAINS<sup>s</sup> / OUST

D 177

S<sup>F</sup>. NAZAIRE

REDON  
BAINS<sup>s</sup> / OUST

Ech Ste Marie  
20 déc 1993

D 67

IV<sup>n</sup> 21

BAINS<sup>s</sup> / OUST

Tournebride  
Lande de St Jean

D 67

IV<sup>n</sup> 22

VANNES

LA GACILLY  
REDON-NORD

BAINS<sup>s</sup> / OUST

Redon

Parcs d'Activités

D 177

LA-BAULE  
S<sup>F</sup>. NAZAIRE

CHATEAUBRIANT  
S<sup>F</sup>. NICOLAS DE REDON

NANTES

D 67

IV<sup>n</sup> 22

REDON

VANNES

Redon

D 177

RENNES

RENAC  
S<sup>T</sup>E MARIE

D 177

LA-BAULE  
S<sup>F</sup>. NAZAIRE

CHATEAUBRIANT  
S<sup>F</sup>. NICOLAS DE REDON

NANTES

D 66

La Bigotaire  
IV<sup>n</sup> 23

D 66

IV<sup>n</sup> 23

La Bigotaire

D 177

LA BAULE  
S<sup>F</sup>. NAZAIRE

PONTCHATEAU

NANTES

D 775

IV<sup>n</sup> 24

CHATEAUBRIANT  
GUEMENE-PENFAO  
AVESSAC  
S<sup>T</sup>. NICOLAS DE REDON

D 775

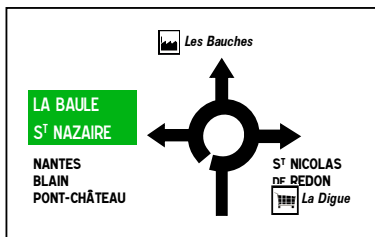
IV<sup>n</sup> 24

GUEMENE-PENFAO  
AVESSAC  
REDON-CENTRE  
S<sup>T</sup>. NICOLAS DE REDON

D 177

RENNES

REDON-NORD



Redon /  
Fegreac  
En projet (pas de tracé)

LA BAULE  
ST NAZAIRE ↑

PONT-CHÂTEAU  
FEGREAC ↑

← NANTES

← ANCENIS  
BLAIN

RENNES ↑

REDON  
PONT-CHÂTEAU ↑

ANCENIS  
BLAIN →

D 773

LA BAULE  
ST NAZAIRE

GUERANDE  
SEVERAC

PONTCHATEAU

L'Illette

D 35 ↘

FEGREAC

D 124 ↘

FEGREAC

L'Illette

↘

Aire de Pont Mimy  
Maison du Canal

La Provotais

D 773

RENNES

REDON  
ST NICOLAS DE REDON

D 124 ↘

GUEMENE-PENFAO

FEGREAC

L'Illette

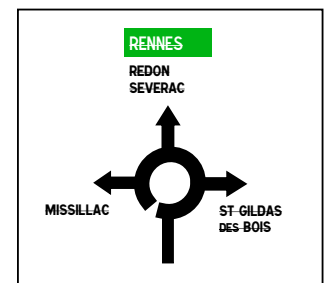
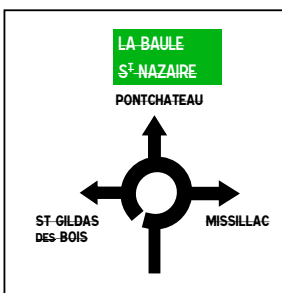
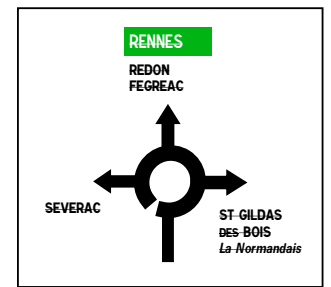
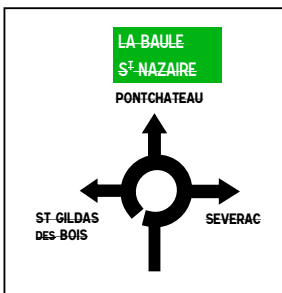
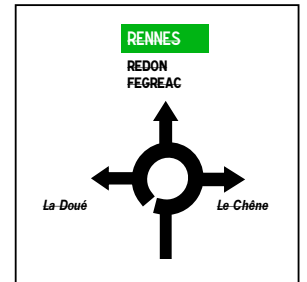
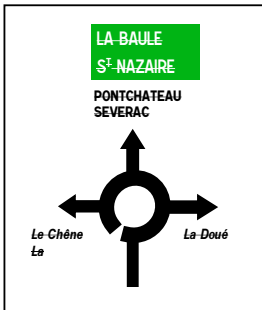
↘

Aire de Pont Mimy  
Maison du Canal

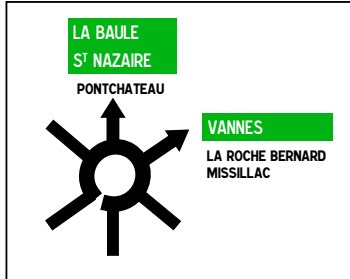
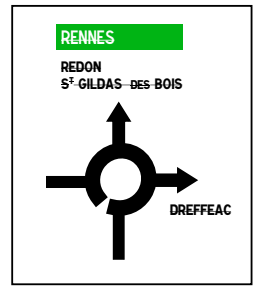
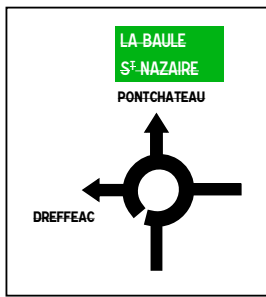
La Provotais

Contournement de Fegreac  
1ère chaussée : 1993

Déviations de La Normandais  
2\*1 voies avec crèneaux 2\*2 voies  
En projet



Séverac / Pon  
2\*1 voies avec crèn  
En proj



Pontchâteau  
eaux 2x2 voies  
let

N 165 Contournement de Pontchâteau  
(Ech12 / Ech11,1)  
1ère chaussée : 30 juillet 1974  
2ème chaussée : Décembre 1977

E 60 N 165  
BREST  
LORIENT  
VANNES  
MISSILLAC

17 12  
RENNES  
PONT-CHÂTEAU  
-CENTRE  
REDON  
ST GILDAS DES BOIS

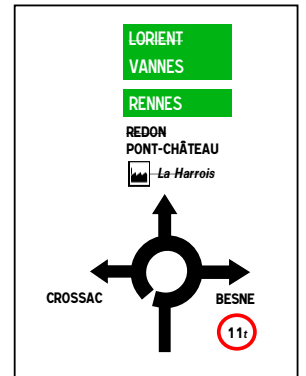
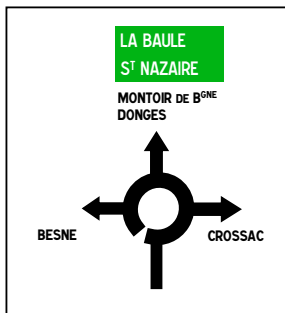
E N  
NANTES  
SAVENAY  
PONT-CHÂTEAU  
-EST

17 11  
LA BAULE  
ST NAZAIRE  
DONGES  
ST ANNE S/ BRIVET

Pontchâteau /  
Besne-Nord  
En projet (pas de tracé)

LA BAULE  
ST NAZAIRE  
MONTOIR DE B<sup>NE</sup>  
DONGES  
BESNE  
La Harrois

LORIENT  
VANNES  
RENNES  
REDON  
PONT-CHÂTEAU  
La Harrois



Déviaton de Besne  
1ère chaussée : ?

LA BAULE  
ST NAZAIRE  
MONTOIR DE B<sup>NE</sup>  
DONGES  
11t BESNE  
Er

Besne /  
La Pommérie  
Nouveau tracé ?

LORIENT  
VANNES  
RENNES  
11t BESNE  
REDON  
PONT-CHÂTEAU  
La Harrois  
Er

LA BAULE  
S<sup>T</sup> NAZAIRE ↑

MONTOIR DE B<sup>CHE</sup>  
DONGES ↑

CROSSAC →

Déviaton de La  
Pommerate  
1ère chausée : ?

RENNES  
VANNES ↑

PONT-CHÂTEAU  
BESNE ↑

← CROSSAC

NANTES ↑

LA BAULE  
S<sup>T</sup> NAZAIRE →

DONGES ↑

MONTOIR DE B<sup>CHE</sup> →

 PORTS DE DONGES  
MONTOIR ET S<sup>T</sup> NAZAIRE ↑

La Pommerate  
/ Donges  
Nouveau tracé ?