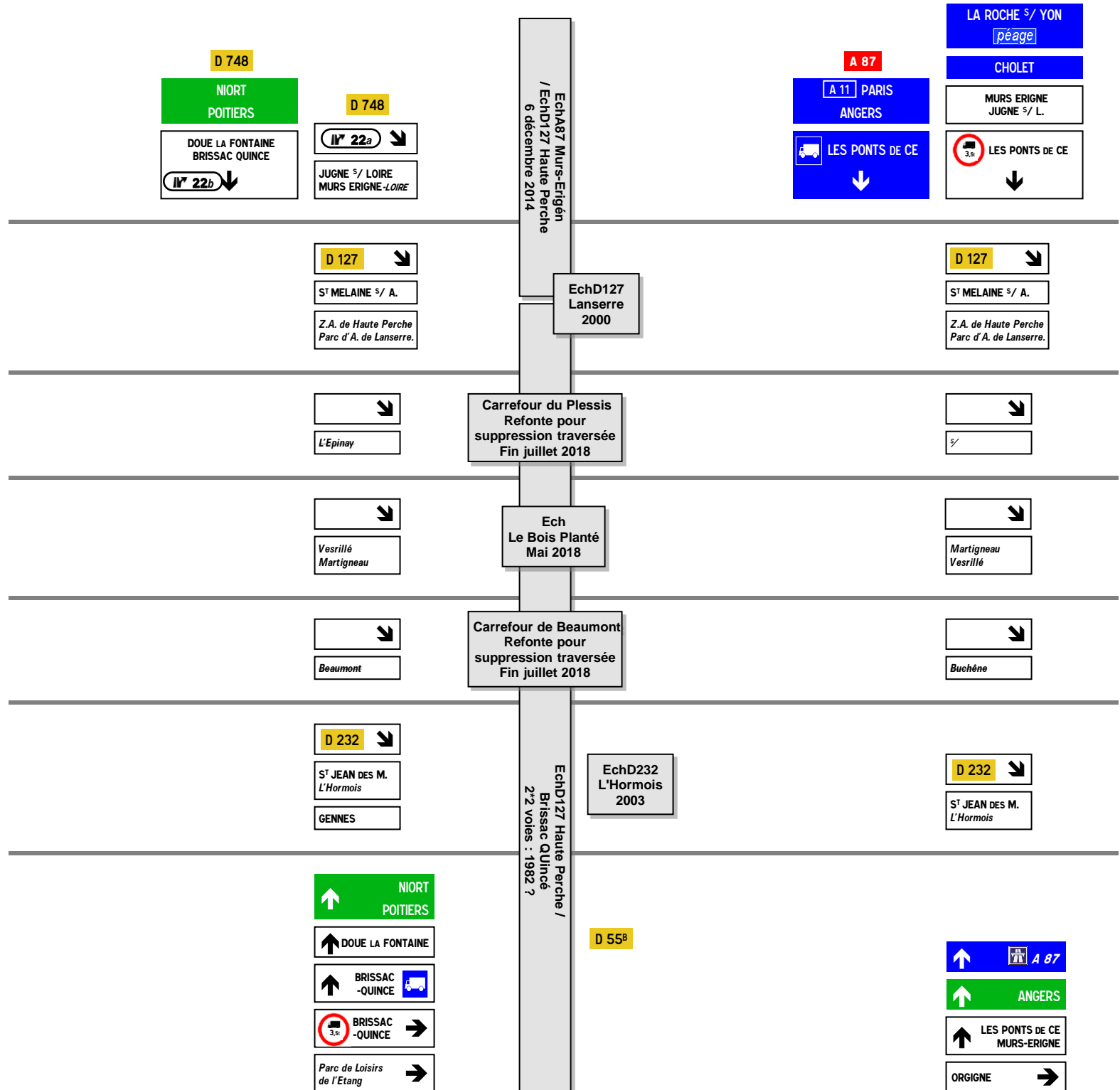




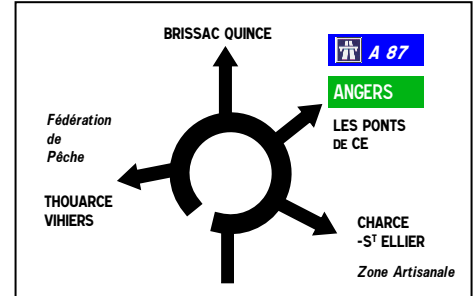
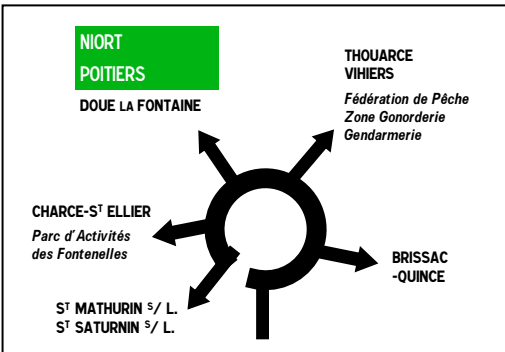
OUEST

La Sévrienne



EchD55
Brissac Quincé
1992

D 55 ↘
S^T MATHURIN
BRISSAC
-QUINCE
S^T SATURNIN



D 748
Déviation des Alléuds
(Brissac-Quincé
/ Saigné l'Hôpital)
Enquête publique en 2021

Contournement de
Saugé l'Hôpital
16 septembre 2010

D 176 ↘
LUIGNE
SAULGE L'HOPITAL.

Contournement de Noyant la Plaine
et Ambillou-Château
2003

D 70^E ↘
GENNES
NOYANT LA PLAINE

D 70^E ↘
GENNES
NOYANT LA PLAINE
LUIGNE
SAULGE L'HOPITAL.

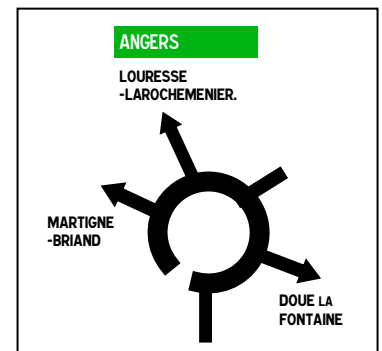
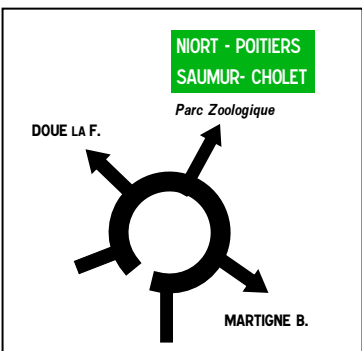
D 256 ↘
AMBILLOU-CHÂTEAU.
ANJOU-ACTIPARC
LA CHESNAYE

D 256 ↘
AMBILLOU-CHÂTEAU.
ANJOU-ACTIPARC
LA CHESNAYE

Contournement de Louresse-Larochemenier
2000

D 159 ↘
LOURESSE
-LAROCHENIER.
VILLAGE
TROGLODYTIQUE
DE ROCHENIER

D 159 ↘
LOURESSE
-LAROCHENIER.



D 83

D 84 ↘

TIGNE
S^t GEORGES
S^z/ LAYON

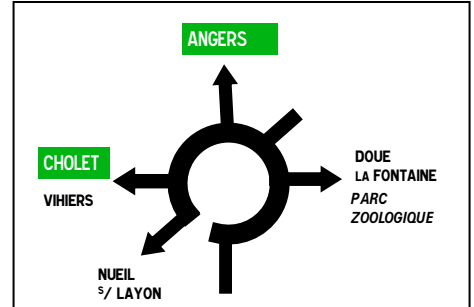
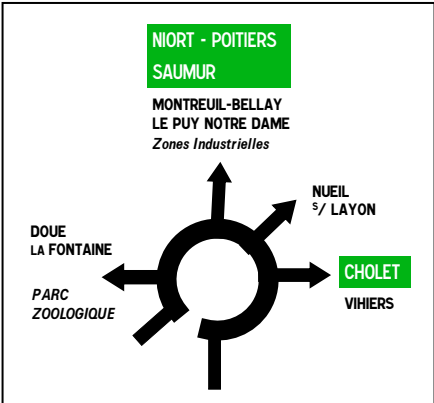
Soulangier

D 84 ↘

TIGNE
S^t GEORGES
S^z/ LAYON

Soulangier

Tronçon ouest de Doué la Fontaine
2001



D 960

Contournement Sud de Doué la Fontaine
Tère chaussée : 1990

D 87 ↘

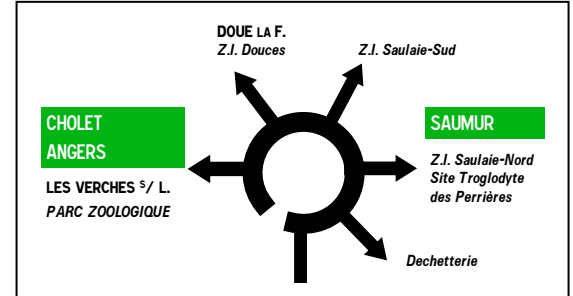
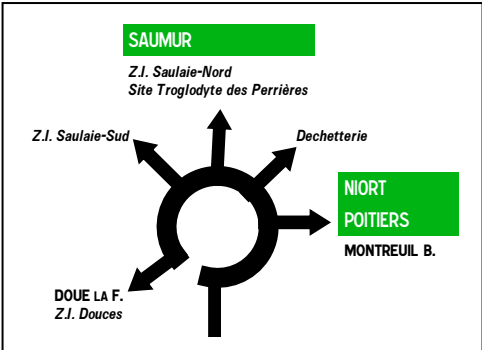
LE PUY
NOTRE DAME

DOUE
LES VERCHERS
S^z/ LAYON

D 69 ↘

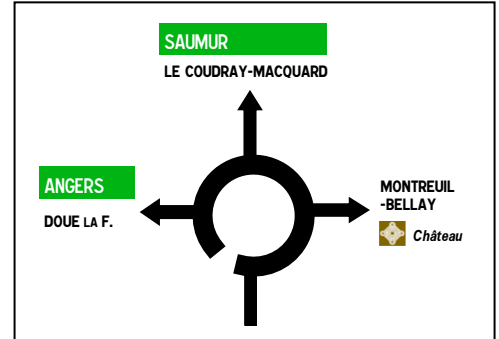
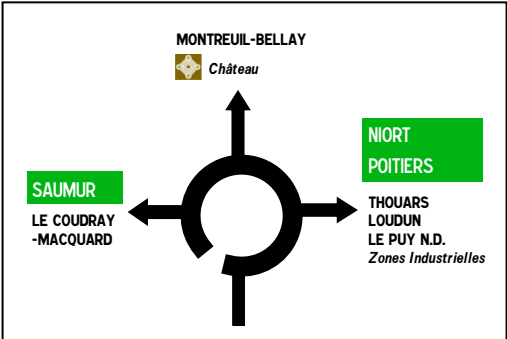
DOUE LA F.
LES VERCHERS

LE PUY N.D.



D 960

Doué la Fontaine /
Montreuil-Bellay
en projet non plantifié



Déviante
tère
Déviation
Doublément
P

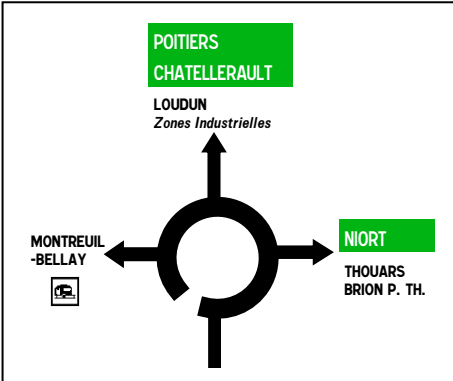
D 347

THOUARS
LOUDUN

MONTREUIL B.
3.5

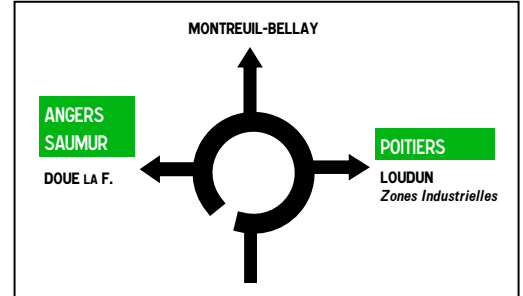
D 77

LE PUY N.D.
VAULDELNAY



D 77

LE PUY N.D.
VAULDELNAY



Montreuil-Bellay
haussee : ?
Montreuil-Bellay
projet (non planifié)

Montreuil-Bellay-Sud
/ Brion-Nord
En projet (non planifié)

C 1

BRION PRES THOUET
S^T MARTIN DE S.
SANZAY

Château de
Bois de Sanzay

C 1

S^T CYR LA LANDE
S^T MARTIN DE S.
BRION PRES THOUET

Château de
Bois de Sanzay

D 162

ARGENTON L'EGLISE
TAIZON

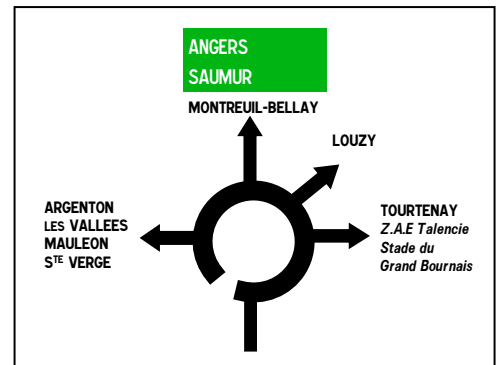
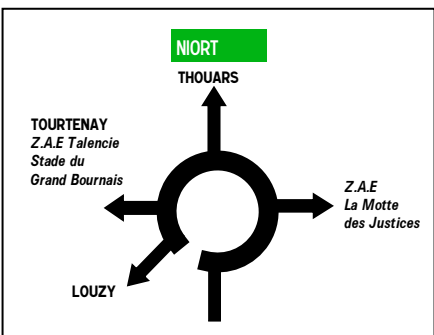
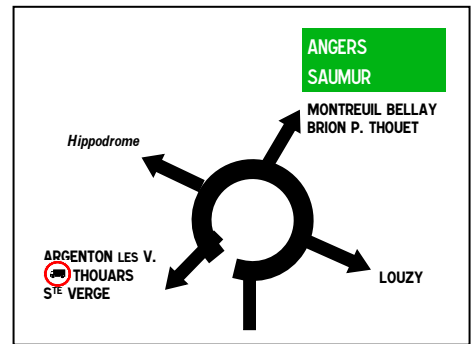
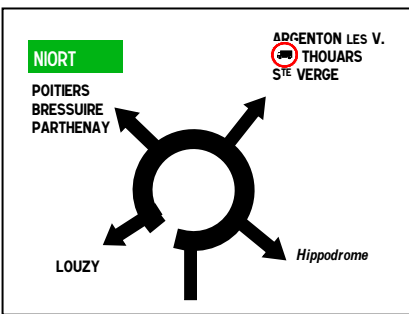
S^T MARTIN DE MACON
BRION PRES THOUET

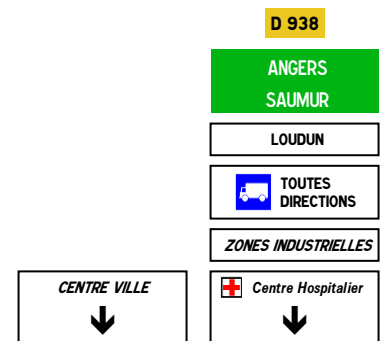
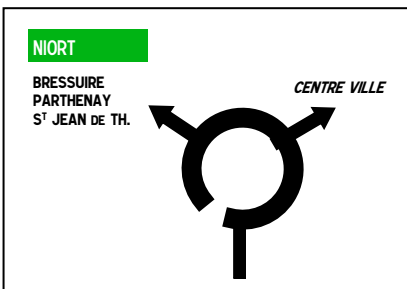
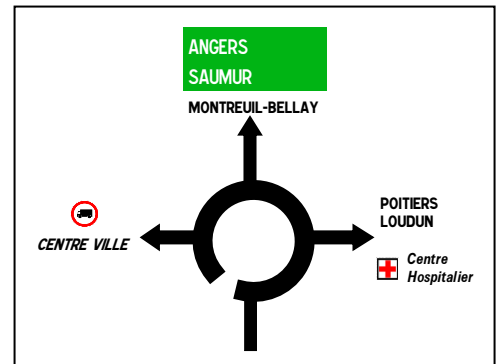
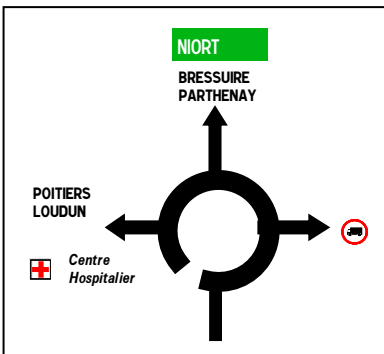
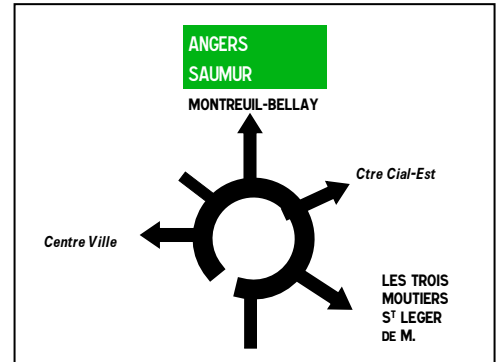
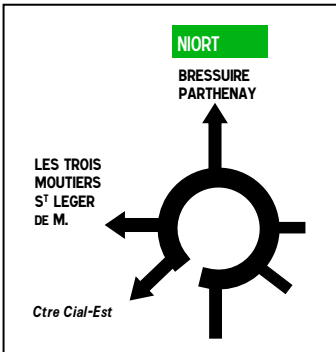
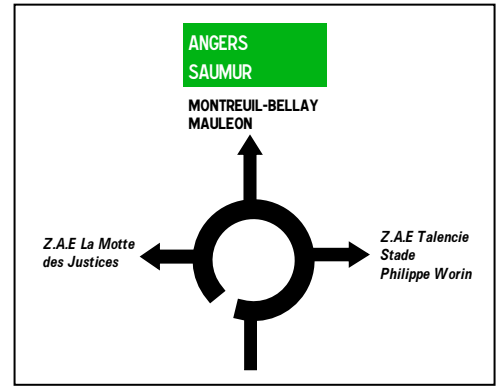
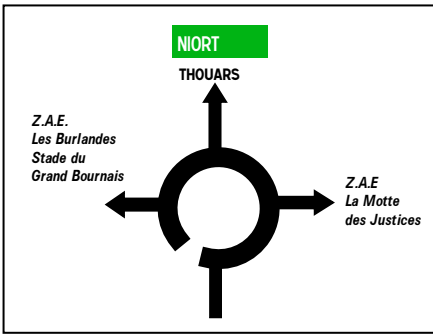
D 162

ARGENTON L'EGLISE
TAIZON

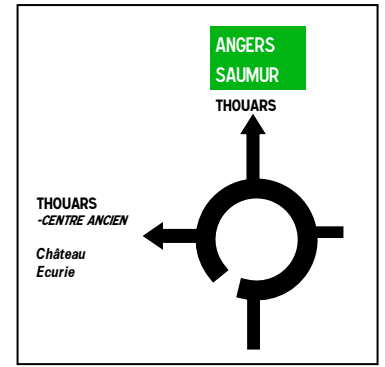
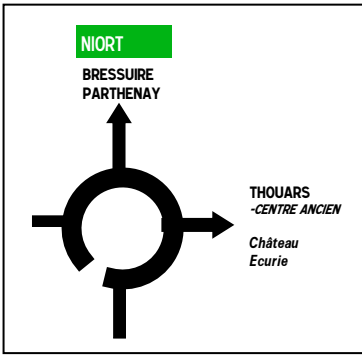
S^T MARTIN DE MACON
BRION PRES THOUET

Déviation de Brion (Pont de la Planche / Hippodrome)
3 voies dévillées élargissables : 27 Avril 2017
Mise à 2*2 voies : en projet (non planifié)

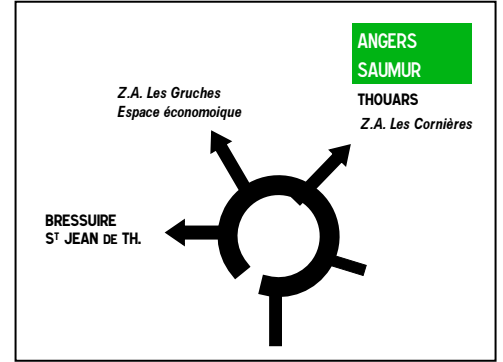
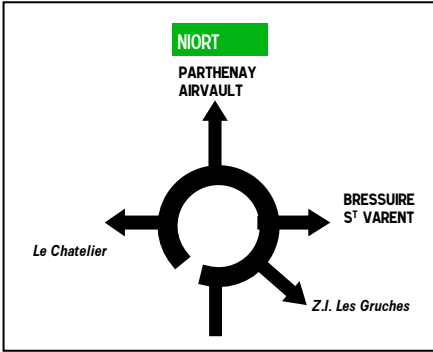




Déviation de Thouars
 1ère chaussée : 1987
 Déviation de Thouars
 2ème chaussée : en projet (non plantée)



Sortie sud de Thouars
En projet (non plantée)



- NIORT
- PARTHENAY AIRVAULT
- MISSE
- S' VARENT
- THIORS

- ANGERS SAUMUR
- THOUARS
- MISSE
- THIORS

D 172

- LUZAY
- THIORS

- THIORS
- LUZAY

- Le Chillas

D 163

- AUBOUÉ TAIZE
- Château d'OIRON

- ANGERS SAUMUR
- THOUARS
- AUBOUÉ TAIZE OIRON

D 121

Thouars-Sud / Boucoeur
3 voies : ?

↑ NIORT
 ↑ PARTHENAY
 BOUCOEUR →
 RIBLAIRE →
 Z.A.E. de Riblaire →

↑ ANGERS SAUMUR
 ↑ THOUARS
 ← BOUCOEUR
 ← RIBLAIRE
 ← Z.A.E. de Riblaire

← ST GENEROUX
 ← Eglise Pont

D 147

ST GENEROUX →

BOUILLE ST V. →

C 18

D 938

NIORT
 PARTHENAY

D 28 ↓
 ST VARANT
 BOUILLE ST V.

D 938

ANGERS SAUMUR
 THOUARS
 Z.A.E de Riblaire

D 28 ↓
 ST VARANT
 BOUILLE ST V.

↑ AIRVAULT
 ← SOUSSIGNY REPEROUX

D 28

SOUSSIGNY →

↑ NIORT
 ↑ PARTHENAY
 ↑ AIRVAULT
 GLENAY →

D 170

↑ ANGERS SAUMUR
 ↑ THOUARS
 ← GLENAY
 REPEROUX →

D 725 ↓
 AIRVAULT
 BRESSUIRE BOUSSAIS LA MAUCARIERE
 Z.A. Auralis

D 725 ↓
 AIRVAULT
 BRESSUIRE BOUSSAIS LA MAUCARIERE
 Z.A. Auralis

ENJOURAN →
 ← TESSONNIERE

TESSONNIERE →
 ← ENJOURAN
 ↑ Z.A. Auralis

Aménagement à 2^e2 voies : en projet non planifié

Thouars-Sud / Verrine
 Déviation de Bouillé St Varent (Boucoeur / D 170)
 3 voies élargissables : 13 juin 2001

Déviation de La Maucarière (D 170 / D 27)
 3 voies élargissables : juin 1999

↑ NIORT
 ↑ PARTHENAY
 MAISONTIERS →
 ← LOUIN

↑ ANGERS SAUMUR
 ↑ THOUARS
 LOUIN →
 ← MAISONTIERS

D 27

↑ NIORT
 ↑ PARTHENAY
 AMAILLOUX La Martinière →
 ← S^t LOUP s/ THOUET AIRVAULT

↑ ANGERS SAUMUR
 ↑ THOUARS
 ↑ AIRVAULT
 S^t LOUP s/ THOUET AIRVAULT →
 ← AMAILLOUX

D 46

MAISONTIERS RIPERE →
 ← ORFEUILLE

ORFEUILLE →
 ← MAISONTIERS RIPERE

D 137

← VERRINE

VERRINE →

D 137 ↘
 AMAILLOUX
 THENNEZAY GOURCE
 VIENNAZ LAGEON

D 137 ↘
 THENNEZAY GOURCE
 LAGEON

Verrine / N 249 Lagéon
 En projet (non plantifié)

N 249 E 62
 NANTES
 CHOLET
 BRESSUIRE

IT 21 ↘
 ANGERS SAUMUR
 THOUARS AIRVAULT

RCEA N 249
 Ech D938 Lagéon / Ech Parthenay-Ouest
 En projet (non plantifié)

IT 22 ↘
 A 83
 NIORT
 LA ROCHE s/ Y.
 MAZIERES SECONDIGNY
 PARTHENAY-CENTRE
 Centre Hospitalier

N 249 E 62
 NANTES
 CHOLET
 ANGERS SAUMUR
 THOUARS BRESSUIRE ↓

N 249 E 62
 POITIERS ↓

N 249 E 62
 POITIERS
 PARTHENAY-EST

RCEA Ech 22 Parthenay-Ouest & Démivellation Ech 205
 En projet (non plantifié)

D 743

A 83

NIORT
LA ROCHE S/Y.

MAZIERES
SECONDIGNY

D 949 →

PARTHENAY-CENTRE

Centre Hospitalier

D 743

NANTES
CHOLET

ANGERS
SAUMUR

POITIERS

BRESSUIRE

D 949 →

PARTHENAY-CENTRE

Centre Hospitalier

Contournement ouest de Parthenay
3 voies élargissables dévillées : 21 juin 2004
Contournement ouest de Parthenay
Mise à 2+2 voies : En projet (non planifié)

D 140 →

FENERY
S^t-AUBIN LE-CLOUD

7t PARTHENAY
Quartier S^t-PAUL

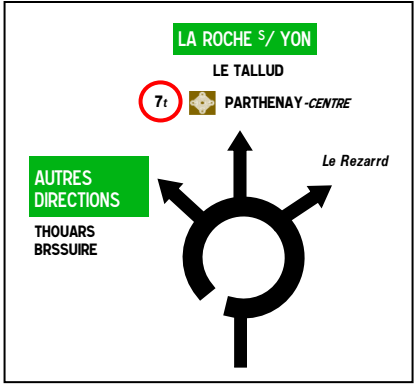
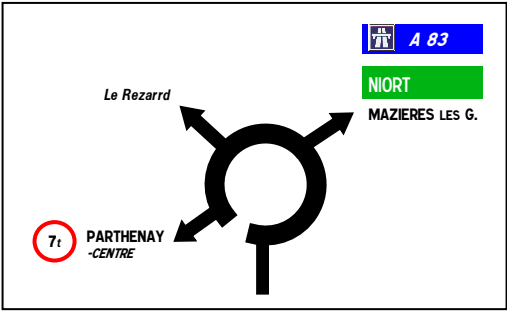
D 949^{BIS} →

LA ROCHE S/Y.

SECONDIGNY
LE-TALLUD

FONTENAY-LE-C.

7t PARTHENAY
-CENTRE



CHÂTEAU B. →

D 134

← LE TALUD

↑ **A 83**

↑ NIORT

↑ MAZIERE EN G.

→ S^t PARDOUX

← SOUTIERS 4m

← Z.A. de la Croix des Vignes
Z.A de la Gare

Parthenay / Echire
3 voies élargissables : 198x

D 131

↑ THOUARS

↑ PARTHENAY

4m SOUTIERS →

← S^t PARDOUX

Z.A. de la Croix des Vignes
Z.A de la Gare →

D 22 ↘

MAZIERE EN GATINES
Golf du Petit Chêne
Z.A. de la Bergerie

CHAMPDENIERS
C. de S^t MARC LA LANDE

VERRUYES
Z.A. de la Chabrandière
Z.A. de la Gare

Aire de Service de MAZIERES

Contrôle Technique P.L.

D 22 ↘

VOUHE BEAULIEU S/ P. LA FERRIERE

Z.A. Economique Nord

Aire de Services de MAZIERES

Contrôle Technique P.L.

↘

MAZIERES - CENTRE

Carrière de MAZIERES
Z.A. Sud Petit Niorteau

D 24 ↘

MAZIERES - CENTRE

VERRUYES S^t GEORGES DE N.

SAINT LIN

Plan d'Eau de VERRUYES

Barrage de la Touche Poupard

↘

Golf Départemental de Petit Chêne

Carrière de la Tardivière

↘

MAZIERE EN GATINES

Golf Départemental de Petit Chêne

Carrière de la Tardivière

Carrière de MAZIERES

Z.A. Sud Petit Niorteau

Belvédère des Rouleaux

← Z.A. Moulin du Pierron

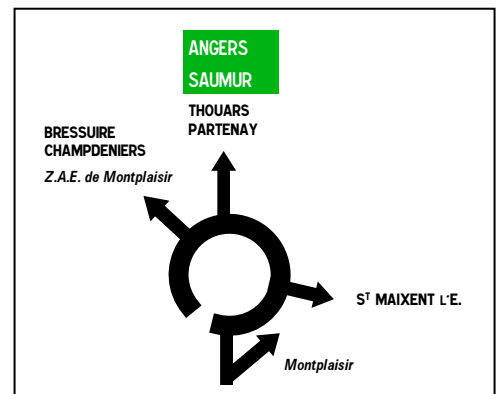
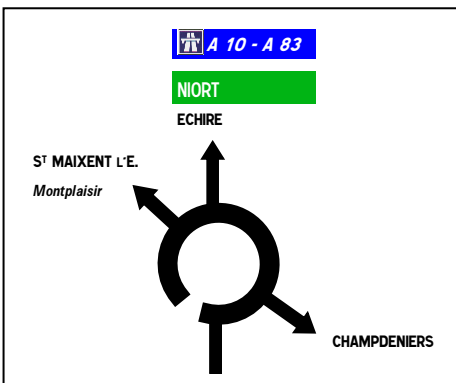
Z.A. Moulin du Pierron →

↘

Z.A.E. de Montplaisir

← LA CHAPELLE B.

LA CHAPELLE B. →



GERMOND →

ROUVRE →

← CHERVEUX

← Plan d'Eau

← Château de CHERVEUX

← GERMOND

CHERVEUX →

Plan d'Eau →

Château de CHERVEUX →

ROUVRE →

D 743

NIORT

ECHIRE

D 122 ↓

NANTES
A 83 LA ROCHE S/ Y.
péage

BORDEAUX
A 10 POITIERS
péage

3.2m CHERVEUX

D 743

ANGERS
SAUMUR

THOUARS
PARTENAY

BRESSUIRE
CHAMPDENIERS

D 122 ↓

NANTES
A 83 LA ROCHE S/ Y.
péage

BORDEAUX
A 10 POITIERS
péage

3.2m CHERVEUX

D 748 ↓

ECHIRE
S^T GELAIS

ROUVRE

Château Salbart

D 743

THOUARS
PARTENAY

BRESSUIRE
CHAMPDENIERS

D 748 ↓

ECHIRE

ROUVRE

Château Salbart

