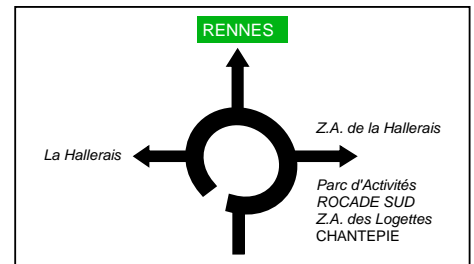
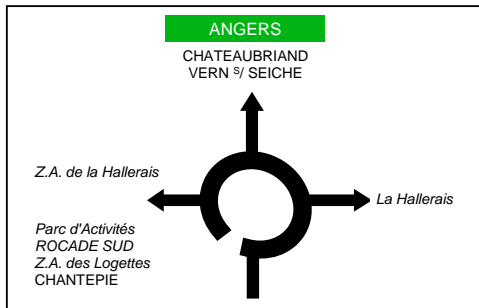
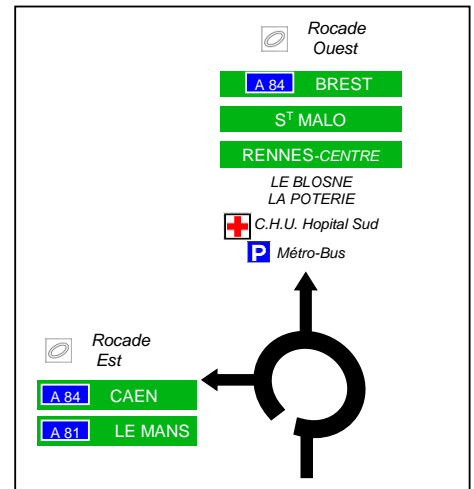




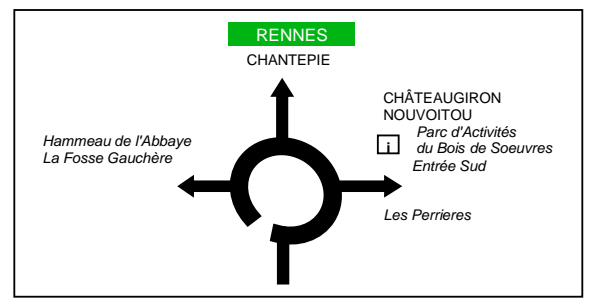
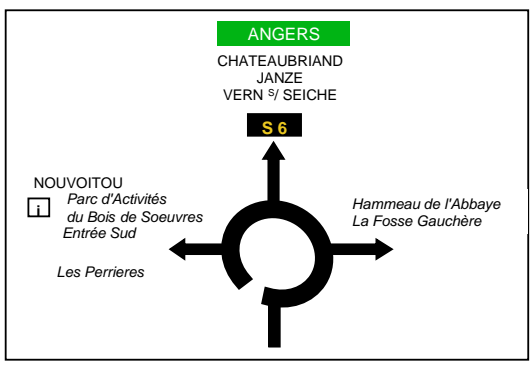
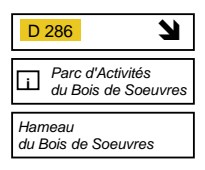
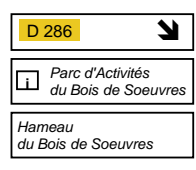
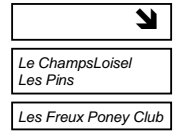
Ouest

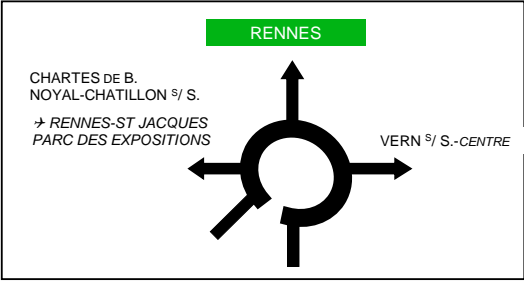
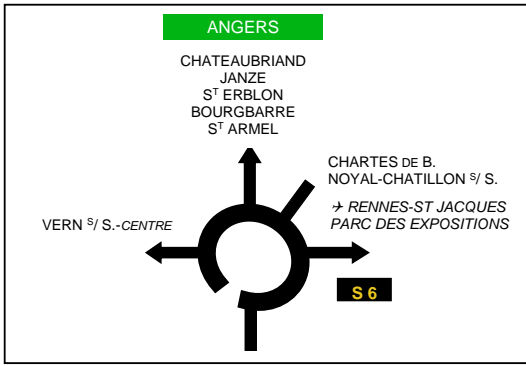
VERA (Voie Express Rennes-Angers)



Rennes / Vern sur Seiche-Quets
Doublement sur place : 1998

Le Hallerais-Nord / Le Hallerais-Sud
1ère chaussée : 1970





Déviaton de Vern s/ S.
1ère chausée : 1981
Vern sur Seiche-Ouest / Corps-Nuds-Nord
2+2 voies : 14 décembre 2004

D 14

A 84
Rocade sud est Renes
Abandonné

↓
VERN S/ S.-SUD

↓
VERN S/ S.-SUD

D 36 ↓
ST ERBLON
ST ARMEL

D 439 ↓
BOURGBARRE

D 439
ST ERBLON
ST ARMEL
BOURGBARRE
↓

D 163 ↓
CHATEAUBRIANT
AMANLIS
CHANTELOUP
CORPS-NUDS

Déviaton
de Corps-Nuds
1ère ch : Déc 1992
2nde ch : Aout 2006

Radeaux

D 101 ↓
CORSP-NUDS
Z.A. Les Grands
Sillons

D 410 ↓
CHANTELOUP
CORPS-NUDS

La Lande du Feu

D 410 ↓
CHANTELOUP
CORPS-NUDS

D 93 ↓
BRIE
JANZE-NORD
Z.A. du Bois de Teillay
Aire de Service du Hardier

Déviaton Ech
Bois de Teillay &
2de chausée
anour 21 nov
2011

Bois de Teillay

D 93 ↓
BRIE
JANZE-NORD
Z.A. du Bois de Teillay
Aire de Service du Hardier

D 173
ANGERS
JANZE-SUD

D 777 ↓
JANZE-SUD
REDON
BAIN DE B^{GNE}

Contournement de Janzé
(Bois de Teillay/ Janzé-Est)
1ère chausée : novembre 1995
Doublement
section centrale
de la déviaton de
Janzé (entre les
ponts SNCF):
30 juil 2007

Pont SNCF /
Ech Janzé-Est
2nde ch :
27 juil 2013

D 173
RENNES
JANZE-NORD

D 777 ↓
CHATEAUGIRON
JANZE-SUD
REDON
BAIN DE B^{GNE}

D 173
ANGERS
CHATEAUBRIANT
RETIERS
LE THEIL DE B^{GNE}

D 3041 ↓
ESSE
JANZE-EST
VITRE
PIRE S/ SEICHE

Janzé-Le Theil
2+1 voies : 27 juil 2013
2+2 voies : sept 2013

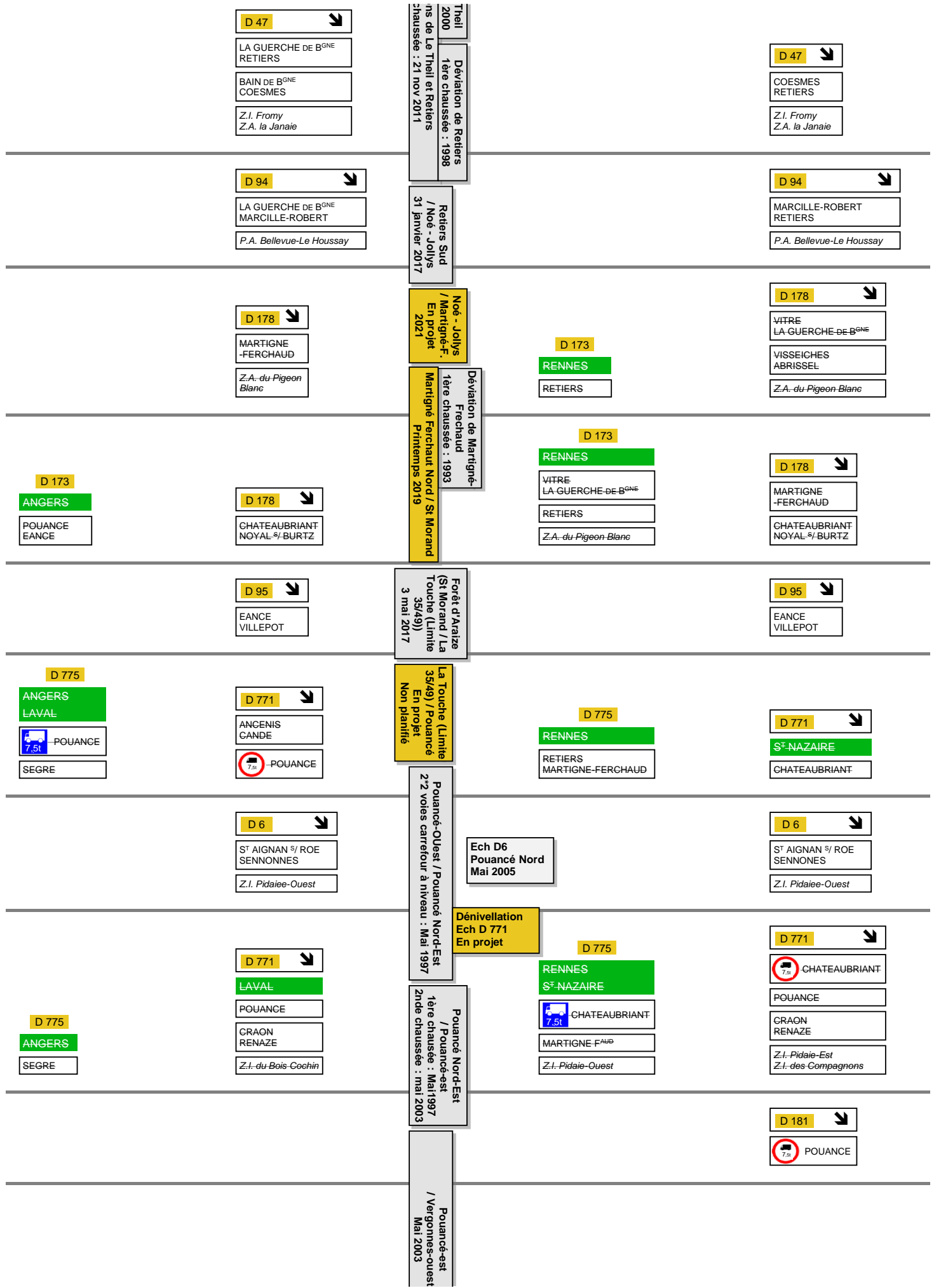
D 173
RENNES
JANZE-NORD
JANZE-SUD

D 3041 ↓
JANZE-EST
VITRE
PIRE S/ SEICHE

D 94 ↓
LE THEIL DE B^{GNE}
La Roche
aux Fées

Déviaton de la
1ère chausée :
Déviatio
2ème c

D 94 ↓
LE THEIL DE B^{GNE}
La Roche
aux Fées



D 182 ↘

CHAZE-HENRY

ARMAILLES

VERGONNES

D 182 ↘

CHAZE-HENRY

ARMAILLES

Contournement Vergonnes
Avril 2010

D 212 ↘

VERGONNES

LA CHAPELLE-HULIN

GRUGE L'HOPITAL

D 81 ↘

COMBREE
BOURG L'EVÊQUE

Z.A. de l'Ombree

D 81 ↘


COMBREE
BOURG L'EVÊQUE

Z.A. de l'Ombree

D 281 ↘

BEL AIR
Z.A. DE BEL AIR

D 281 ↘

 COMBREE

Z.A. DE BEL AIR

D 219 ↘

BOUILLE-MENARD
NOYANT LA GRAVOYERE

Z.A. DU PARC

D 219 ↘

BOUILLE-MENARD
BEL AIR

Z.A. DU PARC

Vergonnes-Est / Segré-Ouest
12 décembre 2003

Dénivellation
Ech Noyant-Est
En projet

↘

Z.A. la Maison Neuve
Z.I. BOIS I et BOIS II

↘

NOYANT-LA GRAVOYERE

Z.A. la Maison Neuve
Z.I. BOIS I et BOIS II

C 1 ↘

 BOIS II

C 1 ↘

 BOIS II

D 71 ↘

SEGRE

 STE GEMME
D'ANDIGNE

NYOISEAU

D 71 ↘

SEGRE

 STE GEMME
D'ANDIGNE

NYOISEAU

Segré-Ouest / Segré-Nord
1ère chaussée ; 1992
2nde chaussée : 24 mai 2006

↘

Centre Commercial
La Renaissance

D 923 ↘

LAVAL

CHÂTEAU GONTIER
CRAON

 SEGRE

Centre Commercial
La Renaissance

Z.I. d'Etriché

D 775

A 11 - NANTES

ANGERS


CHOLET
CANDE

LE-LION-D'ANGERS

D 923 ↘

LAVAL

CHÂTEAU GONTIER

 SEGRE

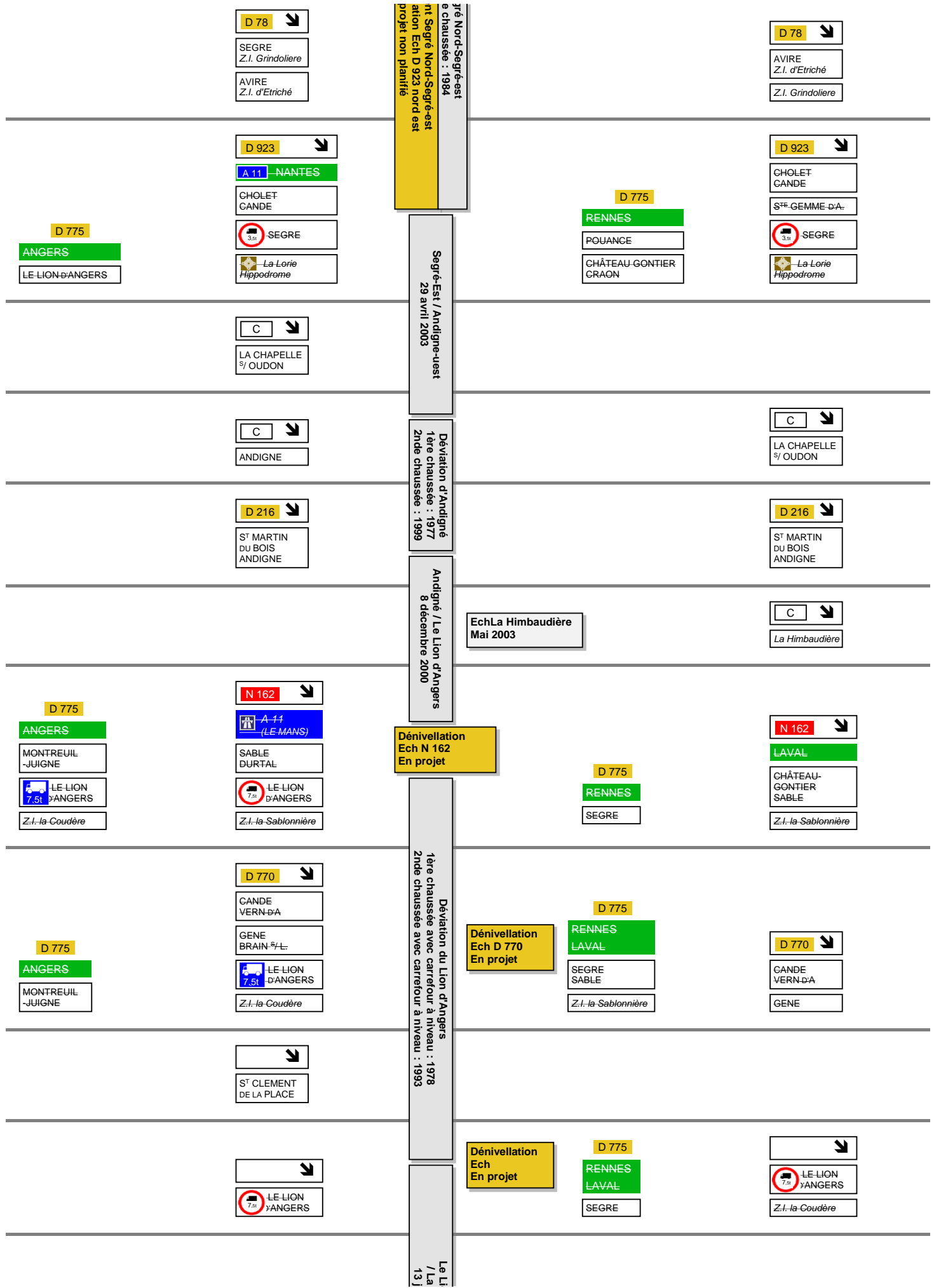
Z.I. d'Etriché

D 775

RENNES

POUANCE

Seg
1ère
Doublème
et Dénivell
En f



D 78 ↘
 SEGRE
 Z.I. Grindoliere
 AVIRE
 Z.I. d'Etriché

D 78 ↘
 AVIRE
 Z.I. d'Etriché
 Z.I. Grindoliere

D 923 ↘
 A 11 NANTES
 CHOLET
 CANDE
 3.5t SEGRE
 La Lorie
 Hippodrome

D 775
 RENNES
 POUANCE
 CHÂTEAU-GONTIER
 CRAON

D 923 ↘
 CHOLET
 CANDE
 S^{FE} GEMME D.A.
 3.5t SEGRE
 La Lorie
 Hippodrome

D 775
 ANGERS
 LE-LION-D'ANGERS

C ↘
 LA CHAPELLE
 S/ OUDON

C ↘
 ANDIGNE

C ↘
 LA CHAPELLE
 S/ OUDON

D 216 ↘
 ST MARTIN
 DU BOIS
 ANDIGNE

D 216 ↘
 ST MARTIN
 DU BOIS
 ANDIGNE

Ech La Himbaudière
 Mai 2003

C ↘
 La Himbaudière

D 775
 ANGERS
 MONTREUIL
 -JUIGNE
 LE-LION
 D'ANGERS
 7.5t
 Z.I. la Coudère

N 162 ↘
 A 11
 (LE MANS)
 SABLE
 DURTAL
 7.5t LE-LION
 D'ANGERS
 Z.I. la Sablonnière

Dénivellation
 Ech N 162
 En projet

D 775
 RENNES
 SEGRE

N 162 ↘
 LAVAL
 CHÂTEAU-
 GONTIER
 SABLE
 Z.I. la Sablonnière

D 775
 ANGERS
 MONTREUIL
 -JUIGNE

D 770 ↘
 CANDE
 VERN-D'A
 GENE
 BRAIN-S/L
 7.5t LE-LION
 D'ANGERS
 Z.I. la Coudère

Dénivellation
 Ech D 770
 En projet

D 775
 RENNES
 LAVAL
 SEGRE
 SABLE
 Z.I. la Sablonnière

D 770 ↘
 CANDE
 VERN-D'A
 GENE

↘
 ST CLEMENT
 DE LA PLACE

Dénivellation
 Ech
 En projet

D 775
 RENNES
 LAVAL
 SEGRE

↘
 7.5t LE-LION
 D'ANGERS
 Z.I. la Coudère

Déviation d'Andigné
 1ère chaussée : 1977
 2nde chaussée : 1999
 Déviation du Lion d'Angers
 1ère chaussée avec carrefour à niveau : 1978
 2nde chaussée avec carrefour à niveau : 1993
 Le Li / La 13

